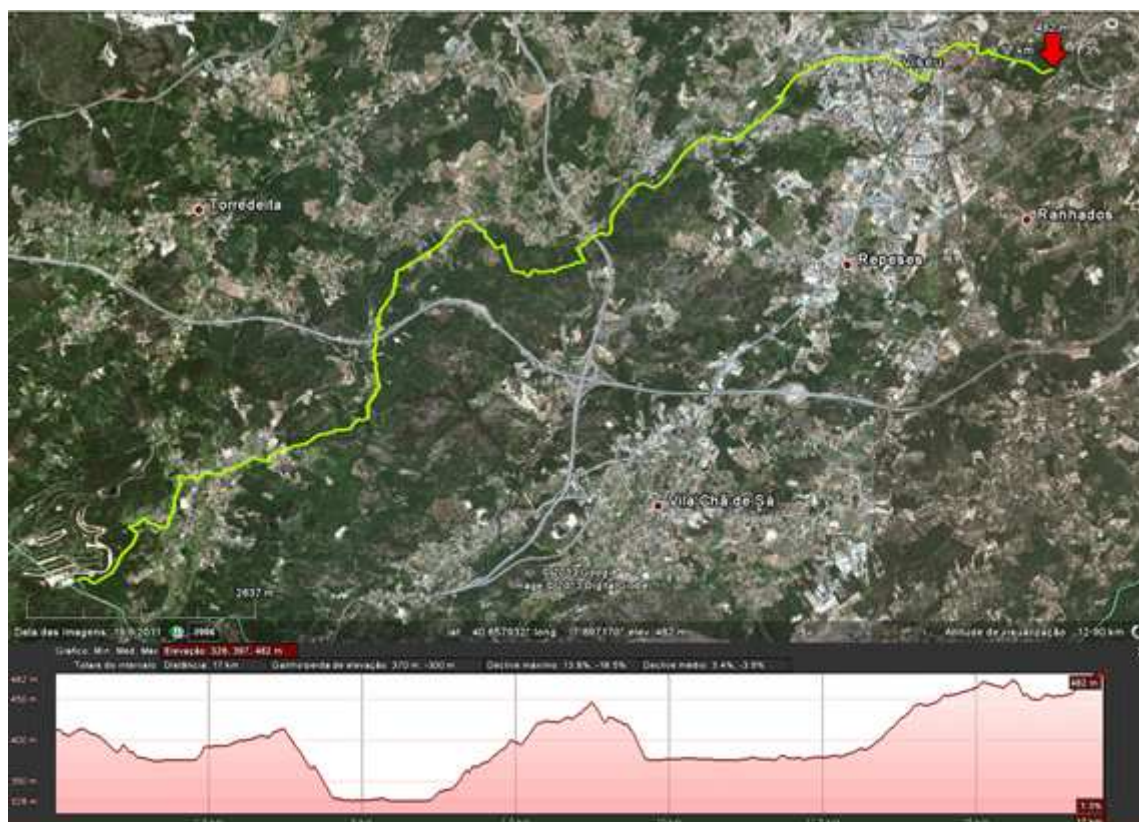


Passo a passo

## 1ª JORNADA FARMINHÃO – FONTELO – 17Km

[VER JORNADA NO GOOGLE MAPAS](#) 

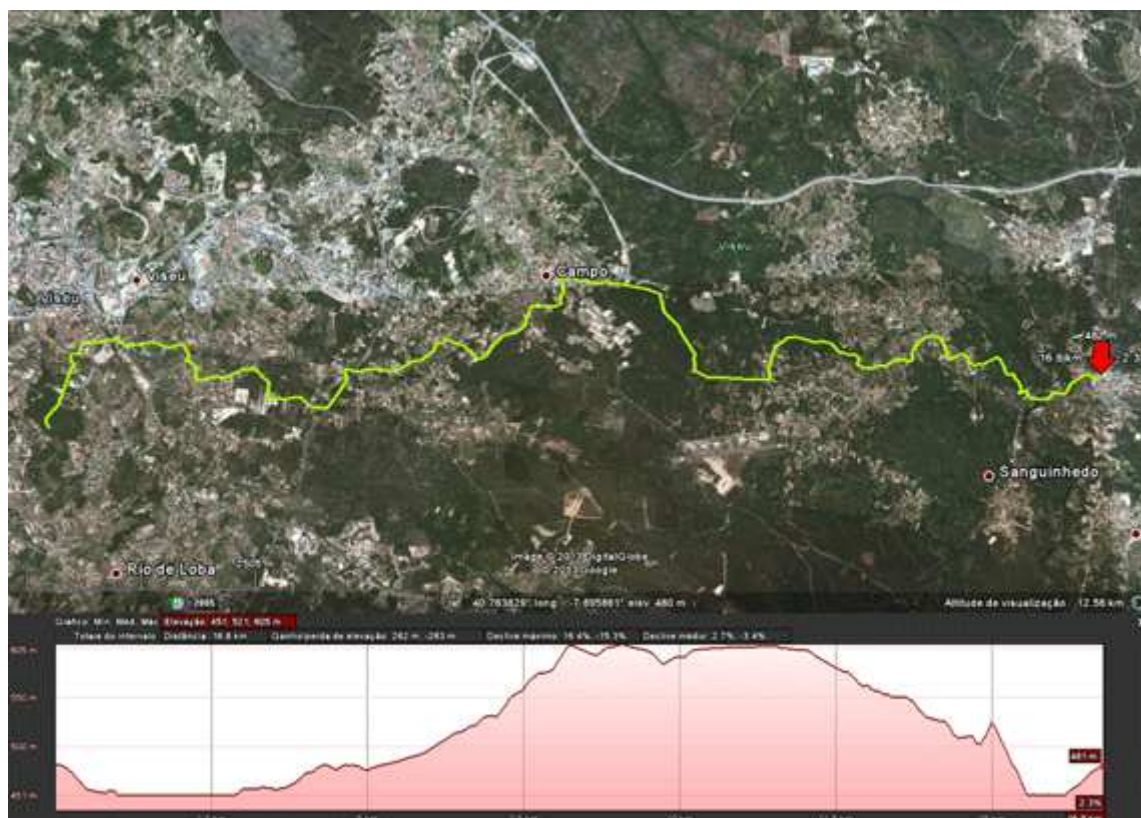
ALTIMETRIA DA JORNADA



## 2ª JORNADA FONTELO – ALMARGEM – 16.7 Km

[VER JORNADA NO GOOGLE MAPAS](#) 

ALTIMETRIA DA JORNADA

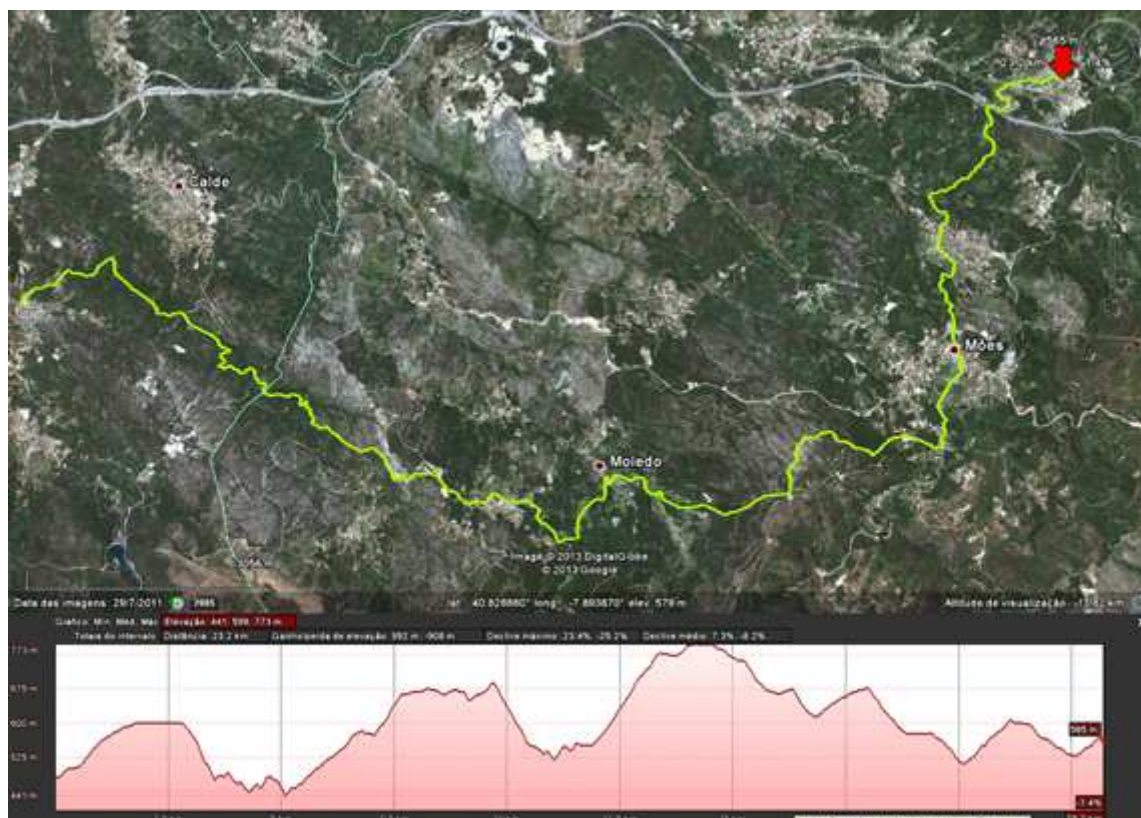


### 3ª JORNADA

ALMARGEM – RIBOLHOS – 23.6 Km

[VER JORNADA NO GOOGLE MAPAS](#) 

ALTIMETRIA DA JORNADA



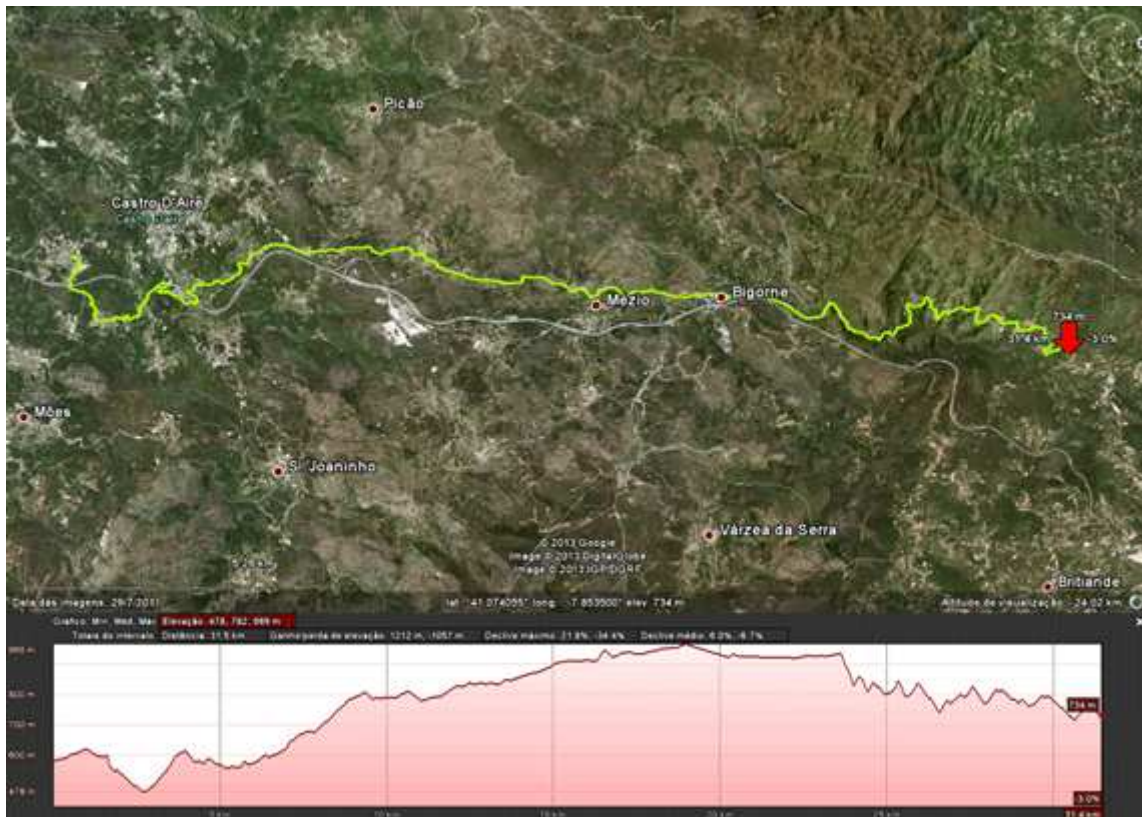
## 4ª JORNADA

RIBOLHOS – PENUDE – 31,4 Km

[VER JORNADA NO GOOGLE MAPAS](#) 

ALTIMETRIA DA JORNADA

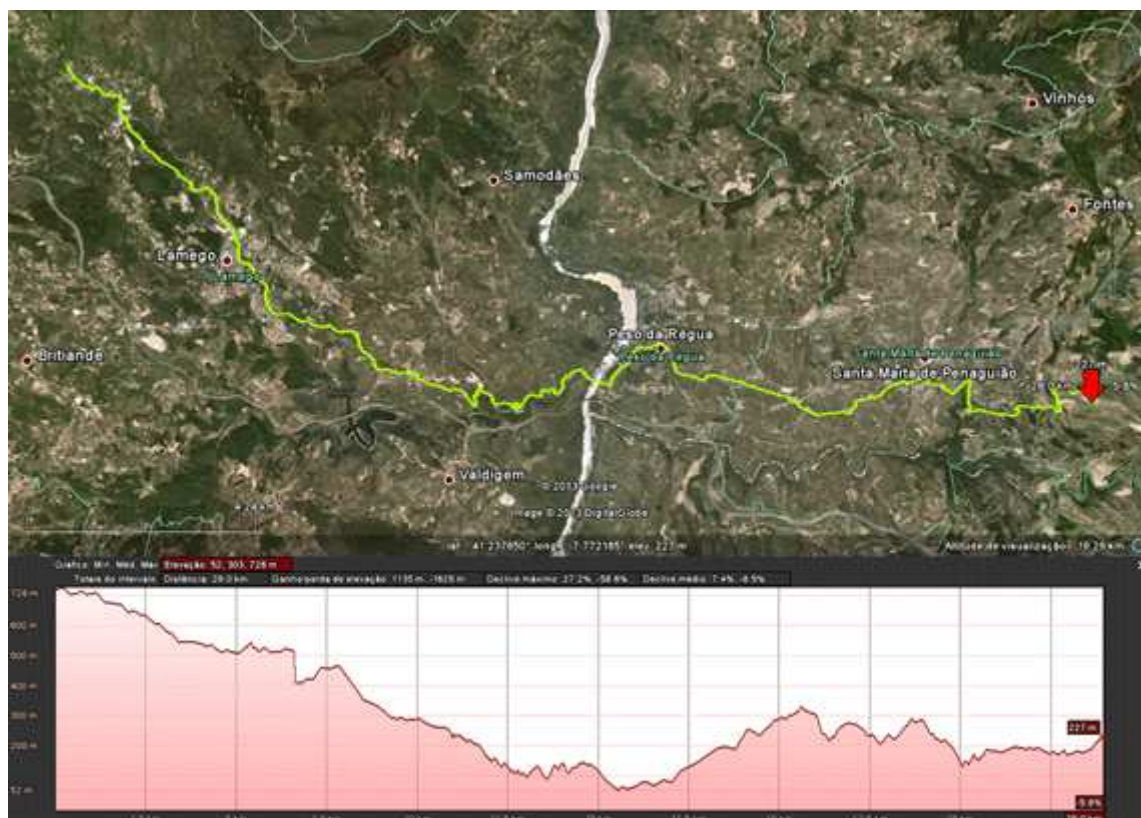




## 5ª JORNADA PENUDE – BERTELO – 28.6 Km

[VER JORNADA NO GOOGLE MAPAS](#) 

ALTIMETRIA DA JORNADA

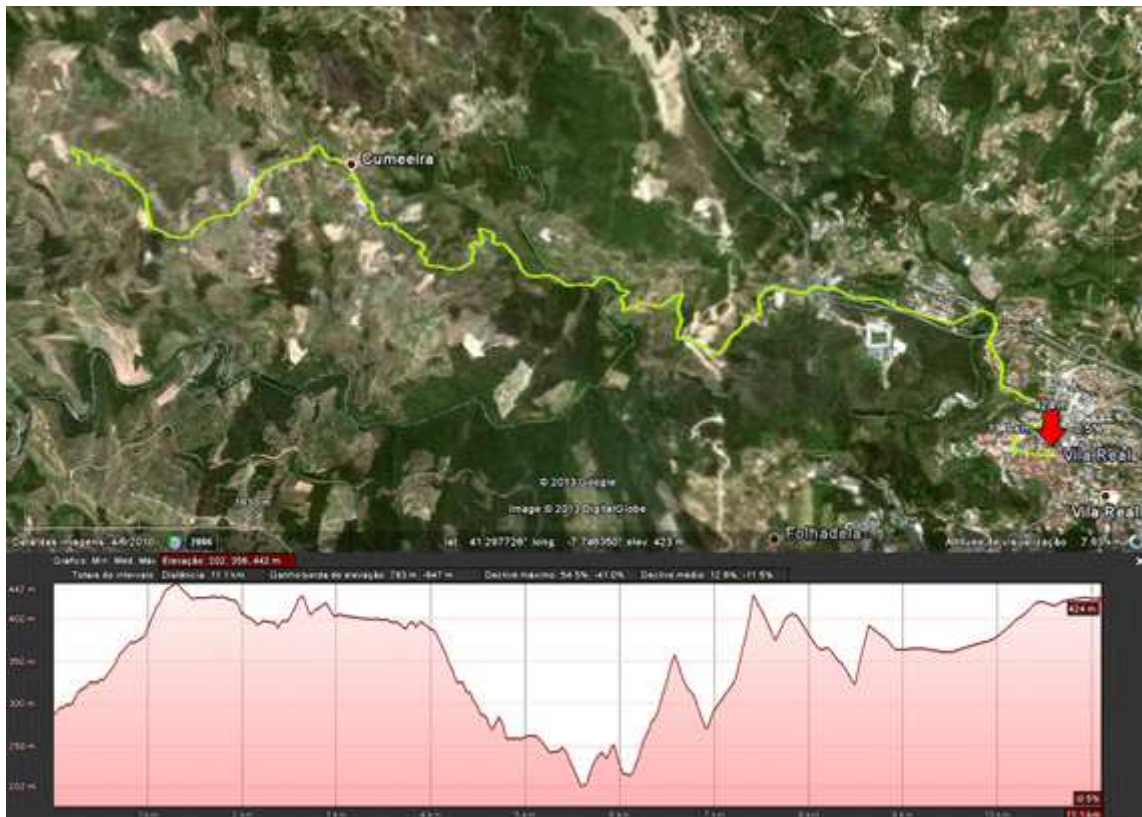


## 6ª JORNADA

### BERTELO – VILA REAL – 11 Km

VER JORNADA NO GOOGLE MAPAS 

## ALTIMETRIA DA JORNADA



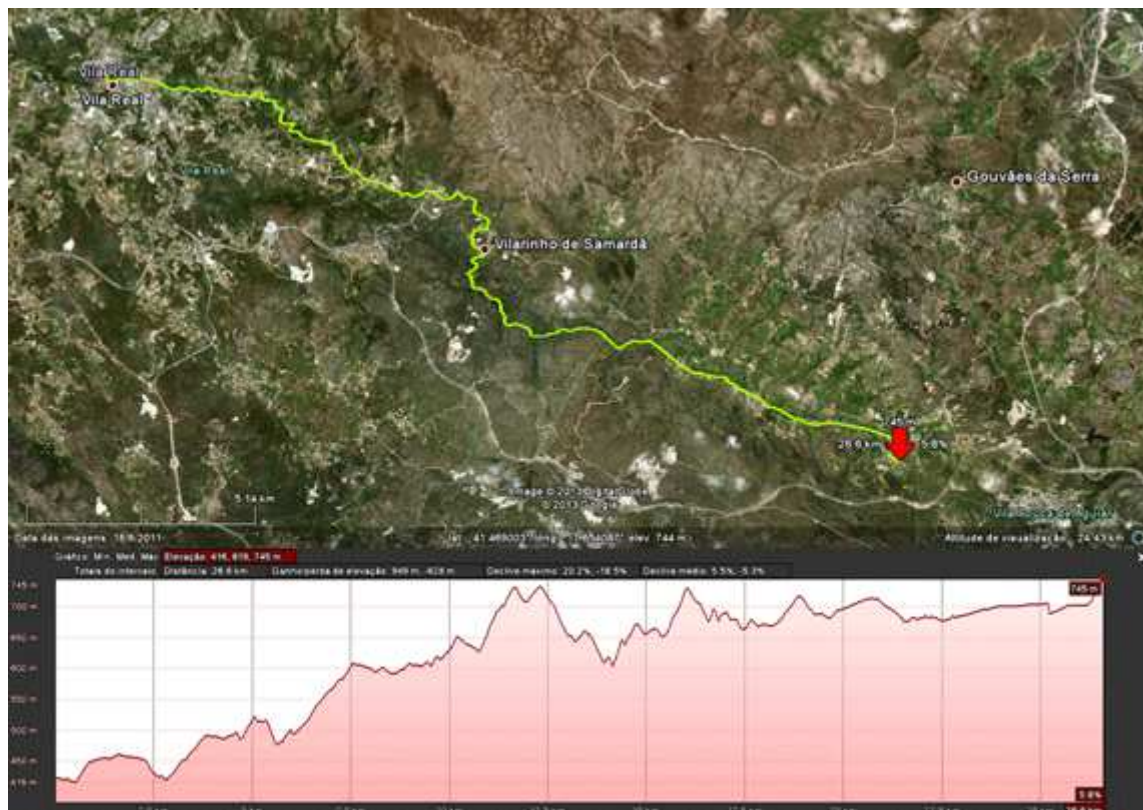
## 7ª JORNADA

VILA REAL – PARADA DE AGUIAR – 26.8 Km

[VER JORNADA NO GOOGLE MAPAS](#) 

ALTIMETRIA DA JORNADA





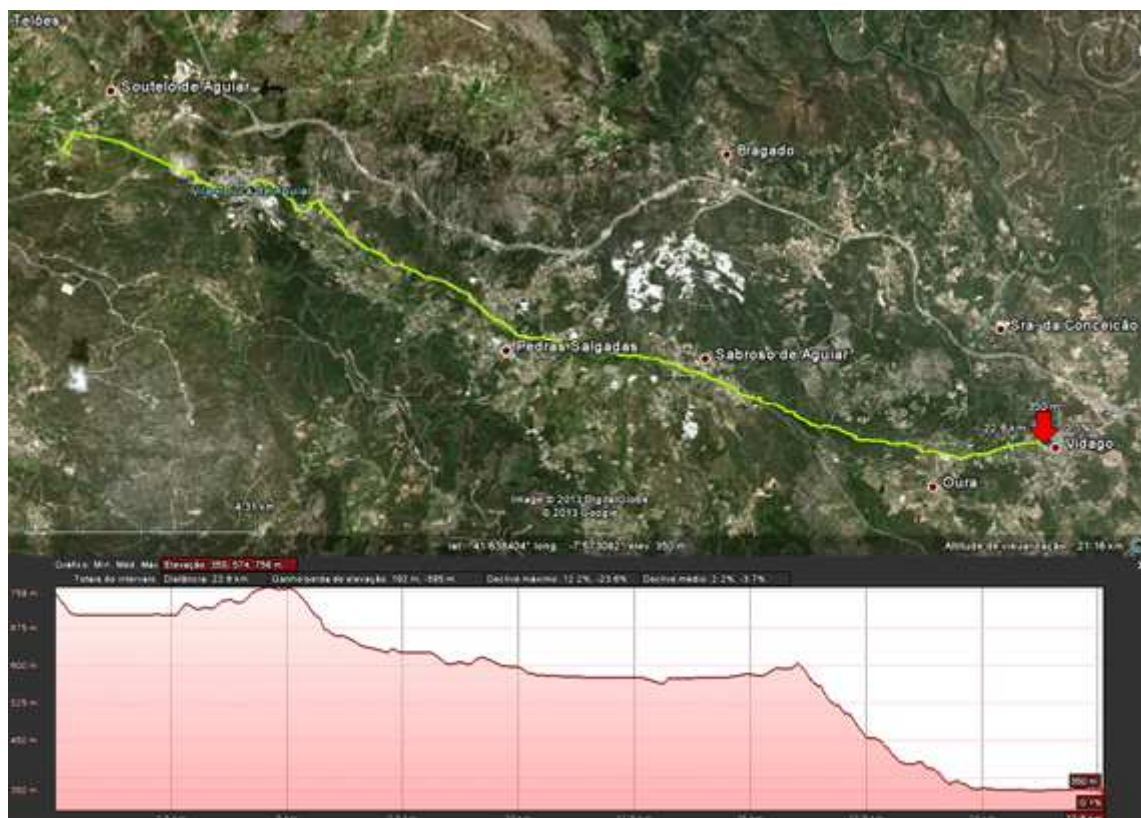
## 8ª JORNADA PARADA DE AGUIAR – VIDAGO – 22.6 Km

### AVISO

Em virtude de estarem a decorrer melhoramentos no caminho ao km 15,4 desta jornada foi feito um desvio devidamente assinalado com placas direcionais. Agradecemos a máxima atenção e compreensão.

[VER JORNADA NO GOOGLE MAPAS](#)

### ALTIMETRIA DA JORNADA



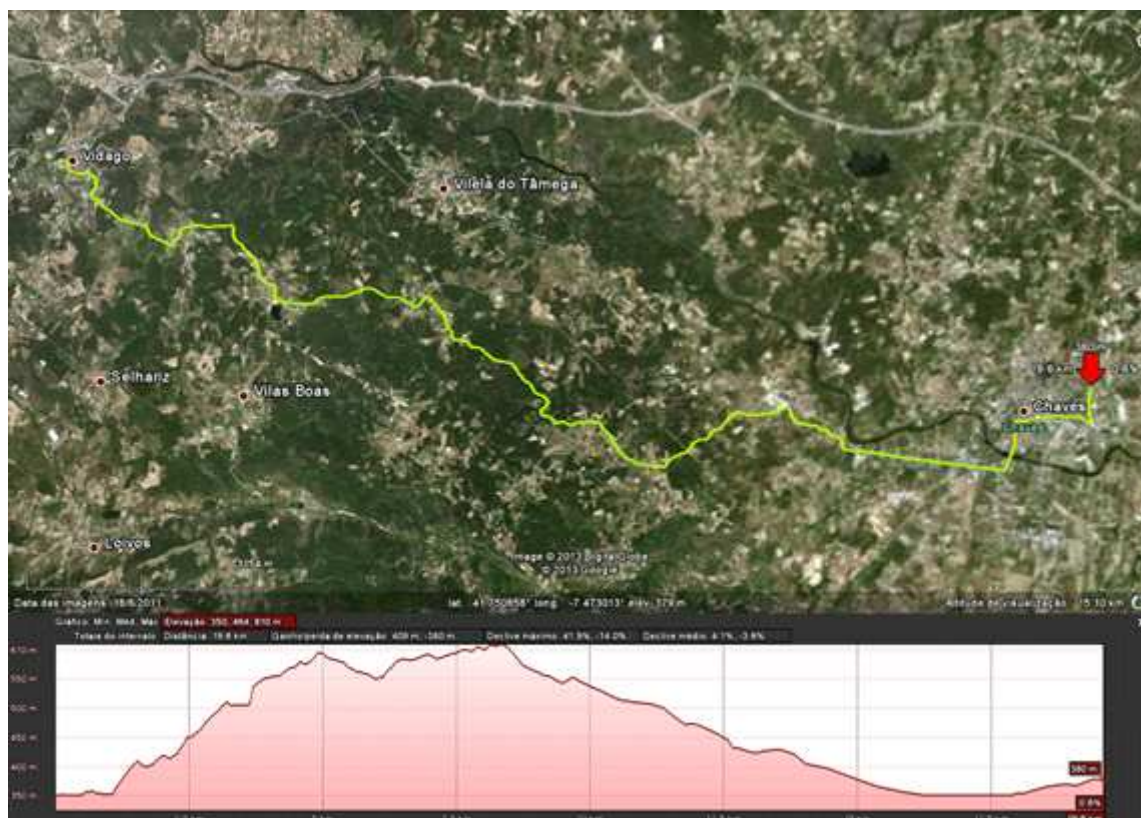
## 9ª JORNADA

VIDAGO – CHAVES – 19.7 Km

[VER JORNADA NO GOOGLE MAPAS](#)

ALTIMETRIA DA JORNADA





## 10ª JORNADA

### CHAVES – VERÍN (Espanha) – 26.1 Km

[VER JORNADA NO GOOGLE MAPAS](#) 

ALTIMETRIA DA JORNADA

