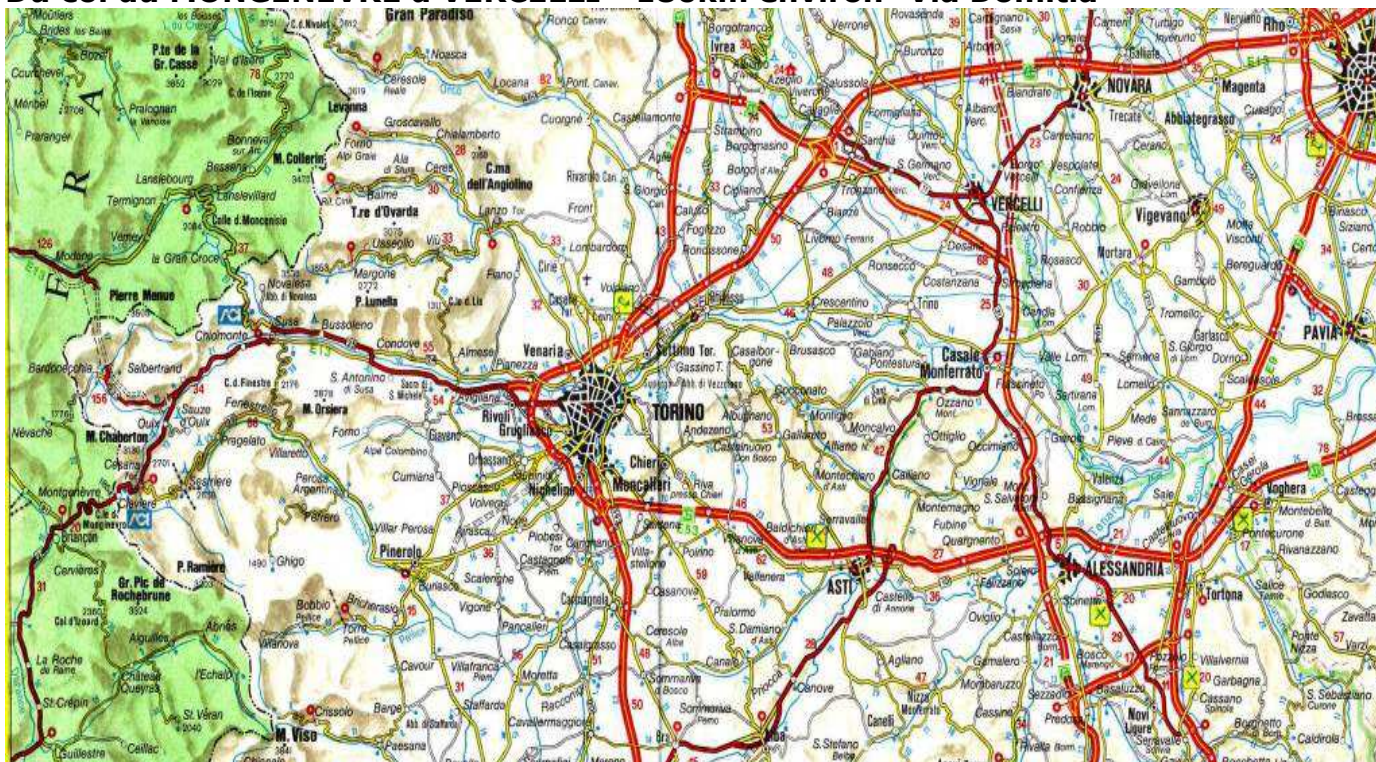


## Du col du MONGENEVRE à VERCELLI - 180km environ- Via Domitia



En France cette voie est balisée GR653.D par l'association PACA Corse ([www.compostelle-paca-corse.info](http://www.compostelle-paca-corse.info)) qui peut vous renseigner sur les étapes et les hébergements du coté français (inauguration le 3 juin 2007 et topoguide de la FFRP de 2009). En Italie est considérée une variante du tracé principal de la via Francigena (voir le descriptif) qu'elle rejoint à Vercelli.

**NOTES et SIGNES** : **D** ou **dx**= droite ; **G** ou **sx**= gauche; **dév** déviation; **var** variante; **N** ou **RN** ou **SS** = Route Nationale (strada statale); **SP** = Route Départementale (strada provinciale); **ctra** route; **GE** gîte d'étape; **AC** accueil avec donation; **AJ** auberge de jeunesse; **OT** office du tourisme (ufficio del turismo, proloco, APT ou IAT) ; **DP** ou **mp**: demi pension; **pl.** places



**\* MONGENEVRE (914km de Roma)- CESANA TORINESE (20km de Briançon)**

**Col du Montgenèvre - Clavière (Km 2,4)**

On peut partir du Col de Montgenèvre (Mons Matronae pour les Romains), à 1854m en territoire français, en venant de Briançon (12km en bas), ou de Clavière sur la route N24 (3 tunnels) en descendant à 1358m à Cesana Torinese. De la borne qui indique 2010 km à Santiago de Compostela et 914 km à Roma, on entre en Val di Susa en traversant Clavière, centre touristique sous le mont Chaberton / **Clavière** : "La Capannina" Strada Gimont 15 - 329.4050854 Roberto, € 25 dp

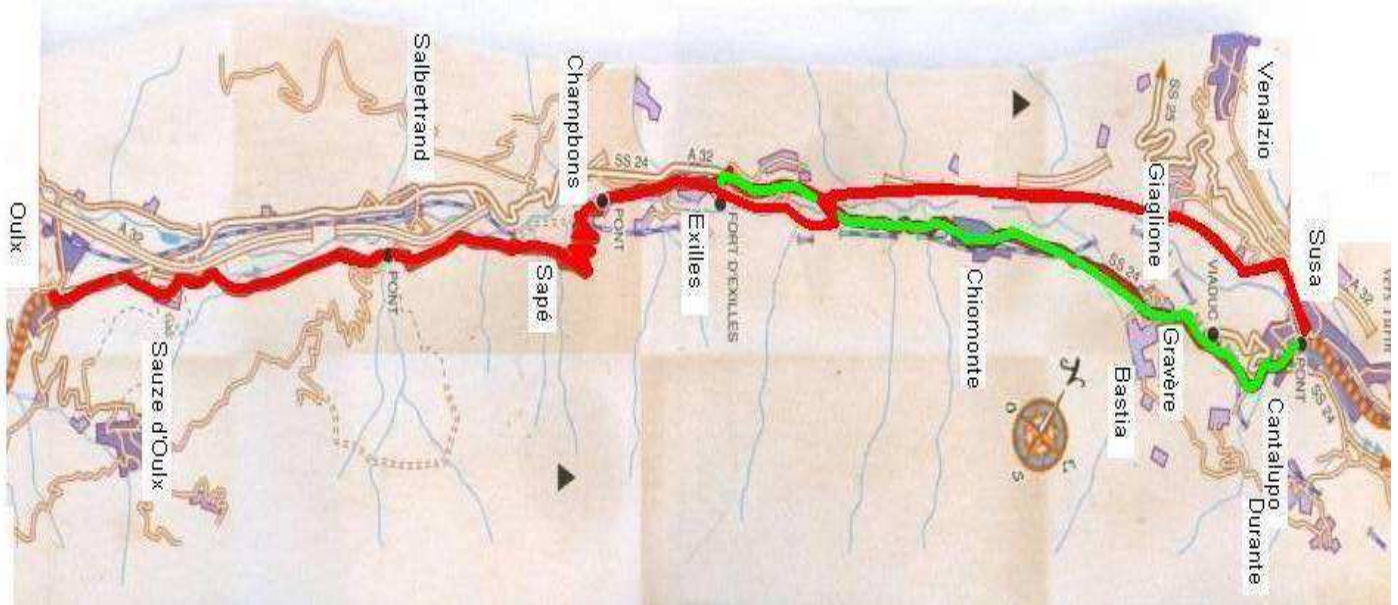
**Clavière - Cesana T.se (Km 5,1)**



On descend un sentier raide dans les gorges de Saint Gervais (on peut passer aussi sur le Ponte Tibétain), en suivant le ruisseau jusqu'à la SS24 du Montgenèvre, très large, qui arrive à Cesana Torinese (San Giovanni Battista: clocher roman). **Cesana**: GE opera diocesana Frassati, via Ferragut 32, tel 012289460, MP29€, résa en été.

**\* CESANA TORINESE - OULX (13,4km)**

Sur piste blanche, à mont de la route, on passe par Mollières, Solomiac et san Marco dans la vallée de la Dora Riparia. Un bref morceau de la route, depuis le carrefour pour Fenils, nous permet de suivre une autre route blanche vers la bifurcation d'Amazas. D'ici, en évitant le carrefour autoroutier, on monte vers San Marco et on descend à l'église et Tour (XV siècle) qui domine **Oulx** (AC institut salésien 10€ Badia, Vicolo S. Giusto 8 (gare FS), 0122 831051-cuisine)



**\* OULX - SUSAS 28km**



**Oulx - Salbertrand (Km 7,2)**

On continue sur goudron, on passe Gad, ensuite le Sentier dei Franchi (parcours de randonnée) jusqu'à la déviation pour Salbertrand (Parc Naturel Gran Bosco et Ecomusée Colombano Roman).

**Salbertrand - Exilles (Km 6,2)**

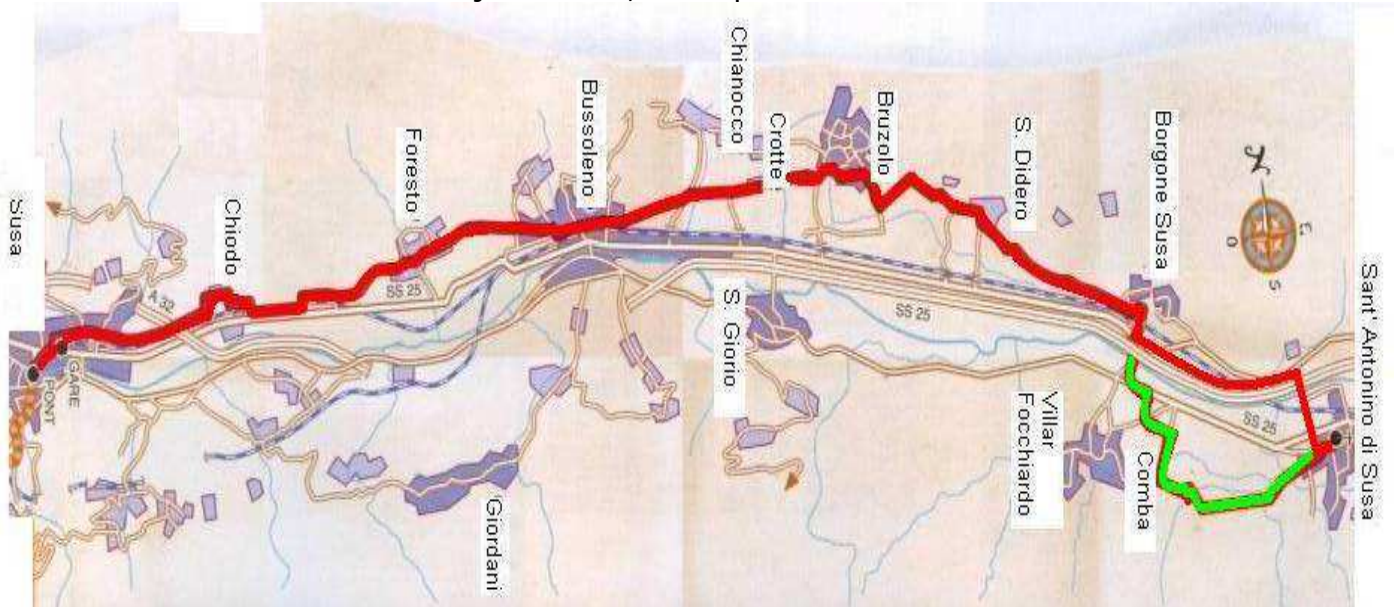
En poursuivant sur le Sentier dei Franchi on arrive à Sapé, on dévie en descente à Exilles (Forteresse du XII siècle, tour du clocher romane et Paroissiale de San Pietro). **Exilles**: GE Centro giovanile Gardin, via degli alpini 1, 012258244/ 012258247, 11€/Mp16€ estival

**Exilles - Chiomonte (Km 7,5)**

Poursuivre sur la route parallèle à la nationale vers Cels et l'entrée de Ramats près de la Cappella de Sant'Andrea, où commence un parcours entre les vignobles pour Chiomonte (beau centre historique).

**Chiomonte - Susa (Km 7,2)**

De San Giuseppe on continue sur la Via dell'Avanà, près de la déviation pour le Musée et l'aire archéologique de la Maddalena; on descend vers le viaduc autoroutier et on suit la piste blanche de l'itinéraire Gta jusqu'à Giaglione (Cappella de Santo Stefano, fresques du XV de la chevauchée des vices et des vertus); on descend au croisement de la SS25, en bas de Passeggeri. La route traverse une conque en aval de la nationale et arrive à Susa (restes romans et médiévaux). **Susa**: AC couvent San Francesco, 0122622548 tél avant info@ichioistri.it / AC sœurs de san Giuseppe à villa san Pietro, SS24 n16, soeur Ave. 012231686 -3448978900 Tél le jour avant, diner possible.



#### **\*De SUSA à CHIUSA San Michele (Km 26,8)**

NB: De Susa on peut prendre la "ciclostrada della Valle di Susa" (il démarre au Montcenis et arrive à Rivoli, peu avant Turin, la signalétique est bien faite, sauf 2km après Susa où la route s'arrête) qui suit le fleuve et passe par Bussoleno, Borgone di Susa, la N25, Vaie, Chiusa San Michele (chemin pour monter, si l'on veut, à la Sagra à l'église, 1,30h), S. Ambrogio (30km) ou Avigliana et ses lacs (33km).

#### **Susa - Bussoleno (Km 8,4)**

Le chemin démarre de la gare vers Urbano, hameau de Mompantero (ruines de l'aqueduc romain) et continue pour San Giuliano et Chiodo jusqu'à Foresto (Madonna delle Grazie-brève déviation à la Reserve Naturelle de l'Orrido de Foresto, gorge avec ruine du moulin et lazaret). Passé à dx le siège du Parc Orsiera Rocciavrè, l'Antica Strada di Foresto va à Bussoleno. De la gare (FERALP-Musée du Transport Ferroviaire) aller au pont sur la Dora Riparia et au bourg médiéval (restes des murailles, porte d'accès).

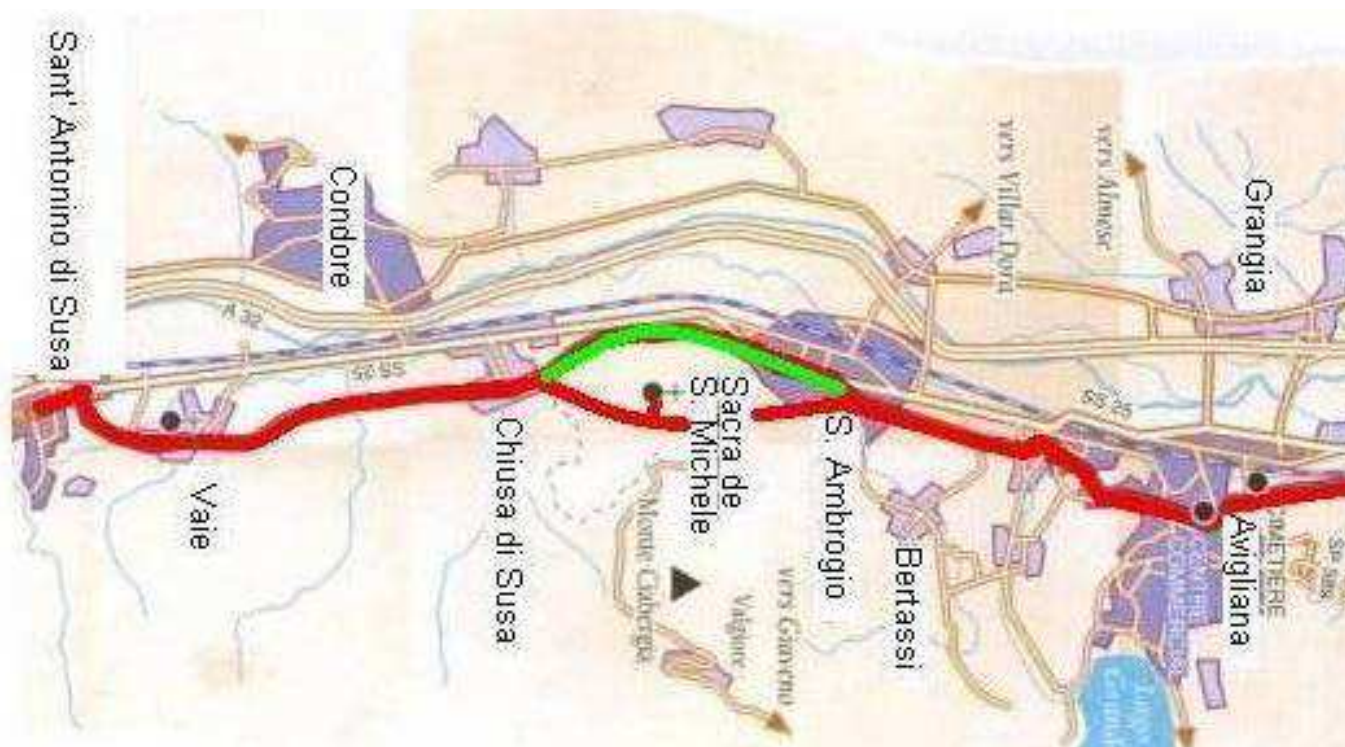
#### **Bussoleno - Sant'Antonino di Susa (Km 13,6)**

Traverser la SS24, suivre le sentier pour San Giorio di Susa (Château). Une piste croise l'ancienne route municipale entre les murets, parallèle à la nationale. La piste à sx continue vers Malpasso, en évitant la nationale jusqu'au croisement avec l'ancienne route de Pianverso. On traverse Villar Focchiardo et on rejoint Comba, d'où l'on suit **l'Antica Strada di Francia** jusqu'à Sant'Antonino di Susa (église des chanoines hospitaliers de saint Antonin de la Valle Nobile du XI siècle).

#### **Sant'Antonino di Susa - Chiusa San Michele (Km 4,8)**

Poursuivre pour Vaie (itinéraire archéologique au Sanctuaire de San Pancrazio (XI siècle) et au Musée d'Archéologie expérimentale). L'Antica Strada di Francia va à Chiusa San Michele (Ecluses Longobardes, bataille entre Charlemagne et Desiderio). NB: à dx de la Paroissiale le sentier de lacets monte en 2h à l'imposante Sacra di San Michele (983-987) romane, centre monastique: Loggia dei Viretti, Scalone dei Morti, Portale du Zodiac, fresque de l'Assomption, retables du triptyque de Ferrari, pale de Viani.



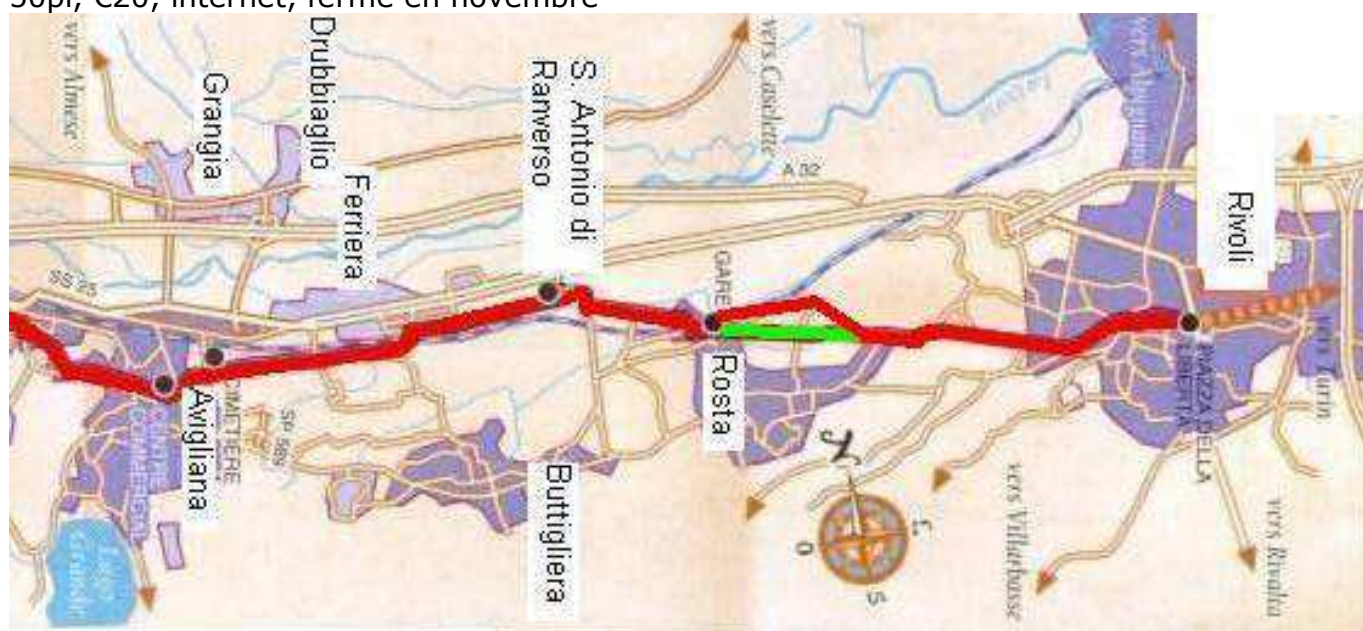


#### \* De CHIUSA à RIVOLI (Km 13,6)

On continue sur **Antica Via di Francia**, qui longe le mont Pirchiriano, pour sant'Ambrogio, où descendent ceux qui viennent du monastère. Bourg médiéval avec ses murailles et tours (XIII siècle), Château abbatiale (XII siècle), église de San Giovanni Vincenzo, ermite fondateur de la Sacra. On traverse jusqu'au Musée du Dinamitificio Nobel: architecture industrielle, de 1872 à 1965 l'usine d'explosifs plus importante en Europe. **Sant'Ambrogio**: AC sommaire à la paroisse de San Giovanni Vincenzo, 011939132 don Romeo

#### **Sant'Ambrogio di Torino - Avigliana (Km 4)**

On arrive à Avigliana (Piazza Conte Rosso, l'ancien puits, les maisons en terre cuite et les portiques, le Château (X siècle). La Paroissiale (XIII siècle), la Tour de l'horloge: 1330- premier horloge publique du Piémont, le Sanctuaire de la Madonna dei Laghi; San Pietro (XII siècle); Santa Maria Maggiore). Le chemin suit les ruelles médiévales en longeant le Palazzo del Beato Umberto, bâti en 1347 et siège de l'ancien hôpital de la Via Francigena. **Avigliana**: Ostello del Conte Rosso, P.za Conte Rosso 20 tel 3385249525 ostellodelconterosso@tiscali.it 50pl, €20, internet, fermé en novembre



#### **Avigliana - Buttigliera Alta (Km 2,9)**

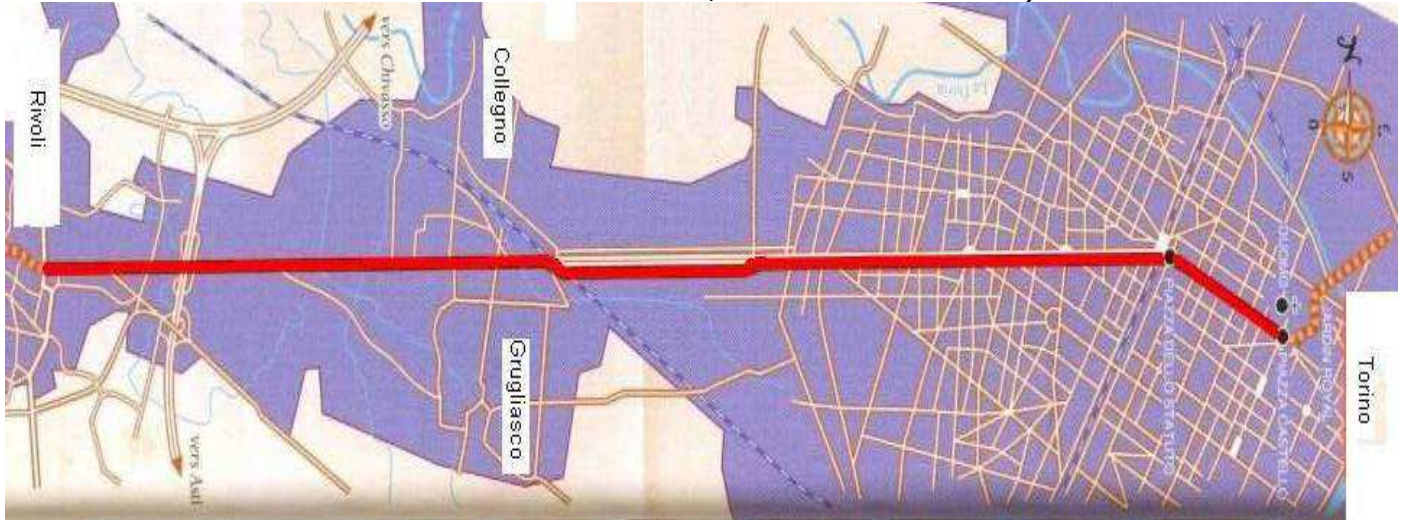
De Piazza del Popolo, passé Corso Laghi, l'**Antica Via di Francia** mène à Ferriera di Buttigliera Alta et à la Precettoria de Sant'Antonio di Ranverso (complexe hospitalier de 1188 de l'ordre de Saint Antoine de Vienne pour les malades d'ergotisme ("feu de Saint Antoine").



On continue et, après le centre commercial et le cimetière, on arrive à la N185, à sx sous la voie ferrée et à dx pour San Antonio di Ranverso.

### **Buttigliera Alta - Rosta - Rivoli (Km 6,7)**

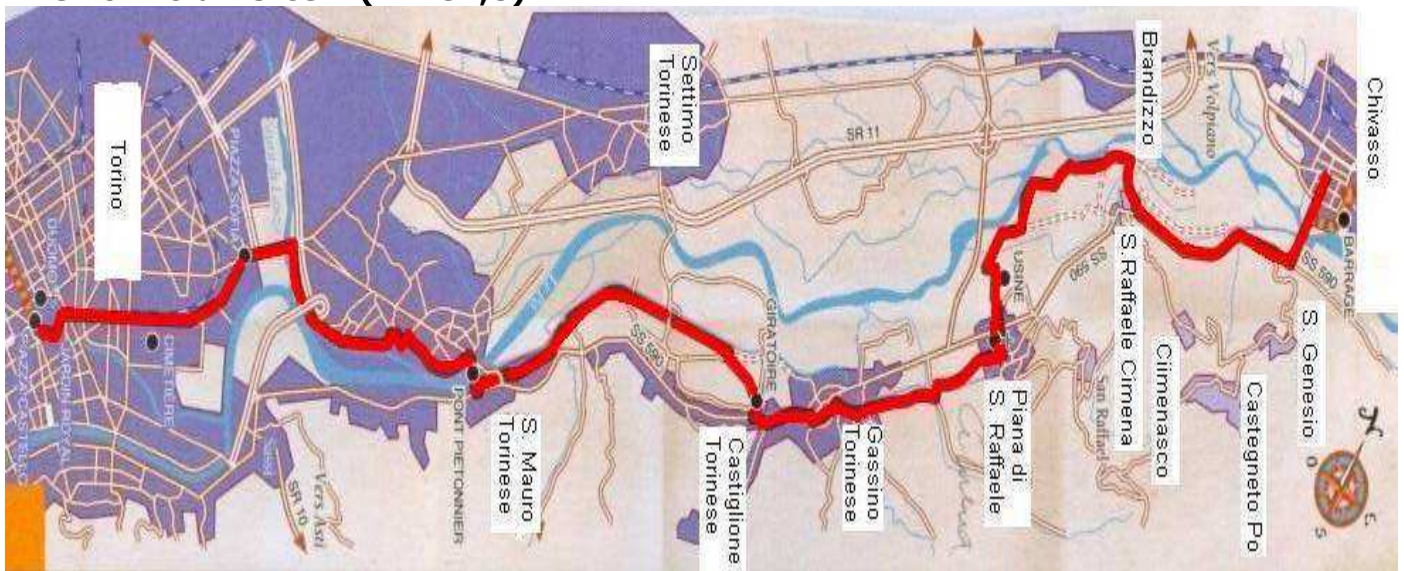
Passer la gare et longer la voie ferrée jusqu'au virage pour per Rivoli. D'ici la route longe les champs, les bois et les agglomérations de la morène de Rivoli (origines romaines avec ses restes de la Via ad Galliam, Château du XI siècle de Juvarra, musée d'art contemporain; des routes pavées et beaucoup de témoignages du passé: la Maison du Comte Vert- Amedeo VI de Savoie; l'église de Santa Croce; Palazzo Piozzo Rosignano de 1788, résidence du Chancelier du Grand Priorat de l'Ordre de Malte; la Tour de la filanda).



### **\* De RIVOLI à TORINO 16,4 km**

La Via Francigena continue vers Collegno: une longue route droite de zone industrielle jusqu'au centre de Torino sur Corso Francia. A piazza Statuto on prend via Garibaldi, piazza Castello, via Po, piazza Vittorio Veneto, à sx le Lungo Po, pont Regina Margherita (en somme, tout le centre historique de Turin). **Torino**: Institut salésien Valdocco, via Maria ausiliatrice 32 tel 01152241/ AJ Ostello, via Alby 1 (monte dei cappuccini), 0116602939 de 15€ / AC SERMIG Arsenale della pace, P.za Borgo Dora 61, mp €25

### **\*De Torino à Vercelli (Km 84,8)**



### **\* TORINO - CHIVASSO (25 km)**

Pour sortir de Torino, prendre Corso Regina Margherita, Corso Belgio et arriver au PO au Ponte dei Sassi. Ici, avant le pont, il y a la **piste cyclable jusqu'à Chivasso**.

### **Torino - San Mauro Torinese (Km 9,8)**

Le tracé régional démarre, après avoir passé le Po à la hauteur de la Gran Madre di Dio, le long de la rive dx du fleuve dans le Parc Michelotti et la Réserve Naturelle du Meisino, et continue jusqu'à San Mauro Torinese (abbaye bénédictine de Pulcherada sur village romain). Sur le parcours quelques chapelles champêtres et le château de Sambuy de 991.

### **San Mauro Torinese - Castiglione Torinese (Km 6,1)**



De San Mauro on suit le canal de Cimena vers Castiglione Torinese jusqu'à croiser la route pour Chieri (église de San Claudio et San Dalmazzo). Intéressante l'ancienne église de San Martino, évêque de Tours (dans son abside semi-circulaire on a trouvé des sépultures longobardes. AC paroisse chez don Giuseppe à **Castiglione**

### **Castiglione Torinese - Gassino Torinese (Km 1,3)**

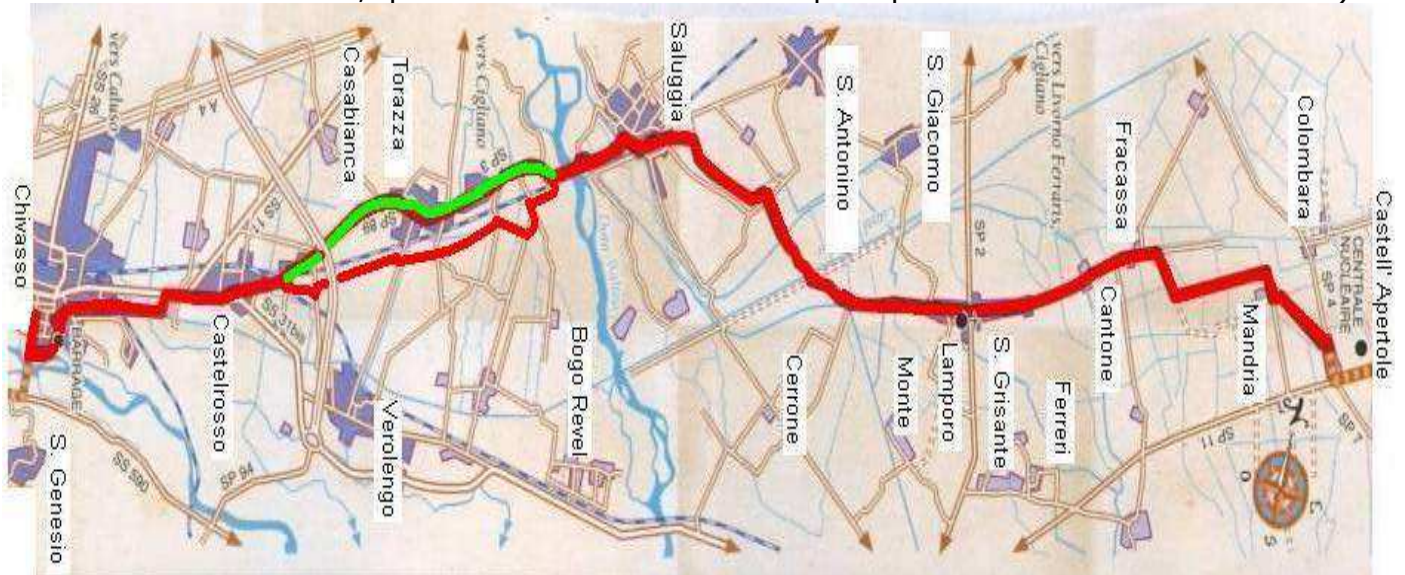
Parcours urbain jusqu'à **Gassino Torinese**: AC scout, Pier Carlo Porporato, 0119609924

### **Gassino Torinese - San Raffaele Cimena (Km 2,9)**

On suit le canal vers Piana di San Raffaele, on atteint la rive dx du Po et on passe la colline de San Raffaele Cimena (axe routier romain entre Chivasso-Clavasium et Torino-Augusta Taurinorum). Continuer en direction Chivasso, traverser le Bosco del Vaj (Parc Naturel de la Colline Turinoise) et arriver à l'église de San Genesio (clocher décoré).

### **San Raffaele Cimena - Chivasso (Km 8,9)**

De la bifurcation pour Castagneto Po on rejoint le rond point, on suit la voie directe qui traverse le pont du Po et on entre en centre ville de Chivasso (Dôme de Santa Maria Assunta, gothique piémontais; Tour Octogonale, reste de l'ancien château des Aleramici du Marquisat du Montferrat. NB: sur la façade du Palais de l'Economie et du Travail il y a l'Horloge du temps nouveau, souvenir de la Révolution Française: le jour est divisé en 10 heures, une heure en 100 minutes, une minute en 100 secondes et les aiguilles effectuent un seul tour par jour. Dans la Piazza d'Armi est érigé le Lapis Longus, monument funéraire du VII-VI siècle avant J.C. de 4mt, qui en 1649 devint la berline pour punir les débiteurs insolubles).



### **\* CHIVASSO- LAMPORO (20,4 km)**

#### **Chivasso - Castelrosso- Torrazza Piemonte -Saluggia (Km 13,5)**

De Chivasso commence le Canal Cavour (1863-1866), un des exemples plus importants d'ingénierie hydraulique qui a permis la transformation et le développement du territoire. En le suivant on arrive à Castelrosso et puis à **Torrazza Piemonte**, sur le fleuve Dora Baltea (AC Paroisse San Giacomo, donativo, don Patrizio 0119189528 – 3393335928 cuisine). Passé le pont, une piste blanche mène à Saluggia (Palais Communal et église de San Grato).

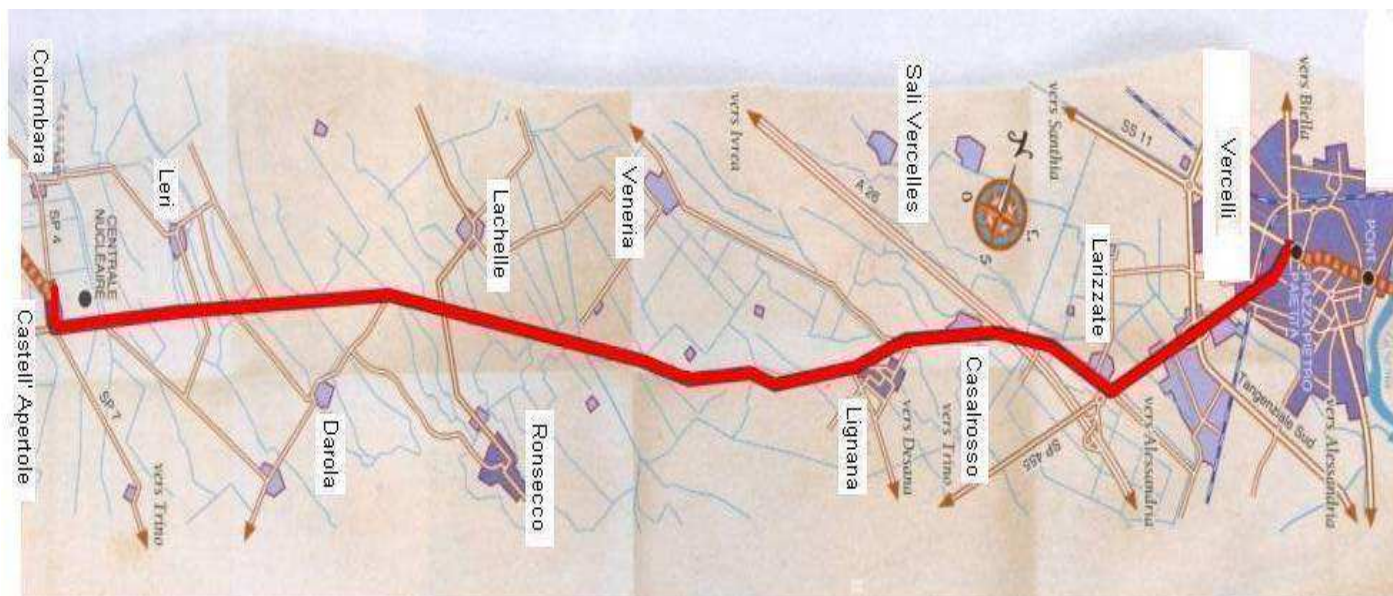
#### **Saluggia - Lamporo (Km 6,9)**

De Saluggia on va à Lamporo (le ruisseau Amporium traverse le village où, aux extrémités, il y a deux chapelles: dans une, la Madonna di Loreto, dans les nuits sans lune, la sorcière Giunghiglia, assise sur le toit et fumant une pipe énorme, apeure les passants). **AC** Agostina et Antonio dans la ferme.

### **\* LAMPORO-VERCELLI (30 km)**

#### **Lamporo - Colombara (Km 6,2)**

En direction Vercelli on trouve Colombara, ferme agricole de structure ancienne de la "corte chiusa" cour fermée avec son Musée La Risaia (la rizière). **Castell'apertole**: AC Chicco d'Oro, 15€, c/o Centro Benessere Parco Balbi, Laura 0161478913 – 392 9058068 cuisine.



### **Colombara - Darola (Km 6,5)**

On arrive à Leri, une des granges (fermes agricoles du XII siècle des moines bénédictins cisterciens. Acquis par Camillo Benso di Cavour, fut transformée en ferme modèle par l'utilisation de techniques agricoles d'avant-garde au XIX siècle). On poursuit vers Castelmerlino, autre grange, et Darola, celle avec la plus grande surface de rizières et grande cour fermée (tour d'accès avec porte cochère et piétonne qui à l'origine avaient un pont levés). Une déviation va à l'Abbaye de Lucedio (1123) des moines cisterciens qui venaient de l'abbaye française de La Ferté. De cette grange abbatiale en dériveront huit autres: Darola, Castelmerlino, Leri, Montarucco, Montarolo, Ramezzana, Pobietto e Montonero.

### **Darola - Ronsecco- Lignana (Km 11,7)**

On rejoint Ronsecco (Roncho sicho= lieu aride), aujourd'hui entouré de rizières et ruisseaux, sources et fermes, et ensuite Lignana de 1034 (une église est citée de 1156 comme San Germano). L'église de San Germano conserve, parmi les portraits des saints de la route, celui du Béat Ardizio des Corradi di Lignana, un des premiers fidèles compagnons de Saint François d'Assise.

### **Lignana - Larizzate - Vercelli (Km 8,6)**

Ensuite Larizzate, autre grange, avant-poste des murailles de Vercelli: tours cylindriques et restes du château. Ici, un document, daté 27 août de 1493, témoigne pour la première fois la culture du riz dans le territoire de Vercelli. De Larizzate on suit via Trino (SS455) et si l'on veut aller se loger au couvent, il faut tourner à dx, après l'Hôpital psychiatrique, dans corso Avogadro. Au carrefour avec corso Salamano on le suit à dx pour le **convento marianisti di Billiemme (communauté porteurs d'handicap)**, corso salamano 139 (juste avant le cimetière) tél avant 0161250167 de 6 places, cuisine, 10€ pour le dîner et pdej, ouvert à l'année/ sinon on peut demander AC à la paroisse de San Cristoforo, via san Cristoforo 5, 0161213235 en ville.

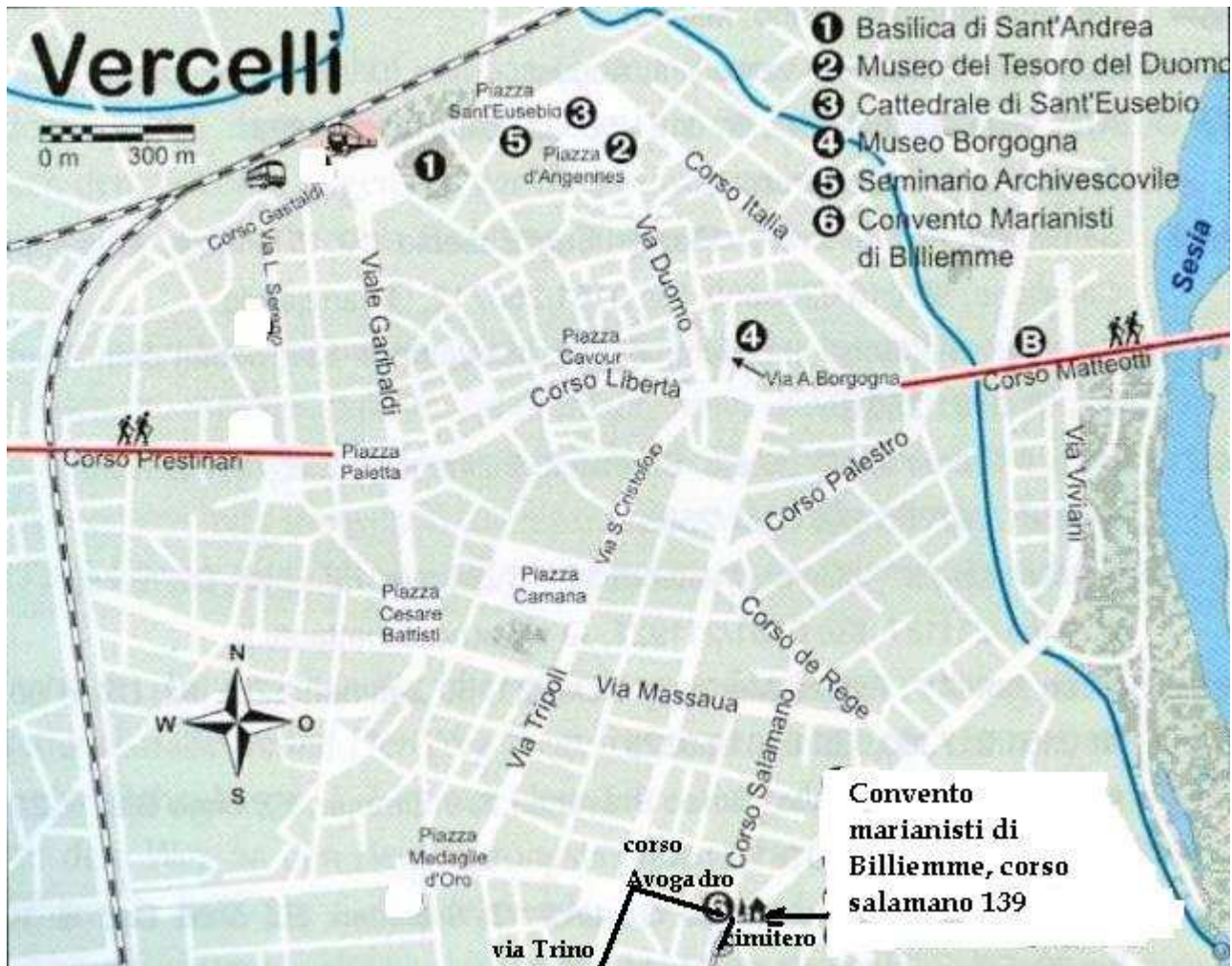
**Ici on rejoint le tracé de la via Francigena de Sigeric qui descend du col du Grand saint Bernard et continue vers Rome.** Bon chemin! Flavio Vandoni : flaovandong (at) gmail.com



# Vercelli

0 m 300 m

- 1 Basilica di Sant'Andrea
- 2 Museo del Tesoro del Duomo
- 3 Cattedrale di Sant'Eusebio
- 4 Museo Borgogna
- 5 Seminario Archivescovile
- 6 Convento Marianisti di Billiemme



Convento  
marianisti di  
Billiemme, corso  
salamano 139