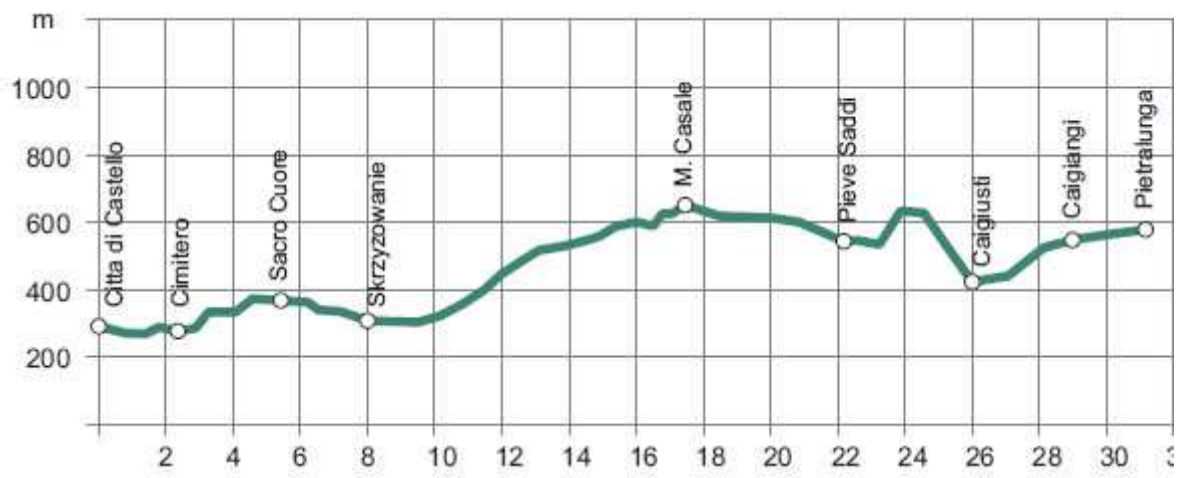
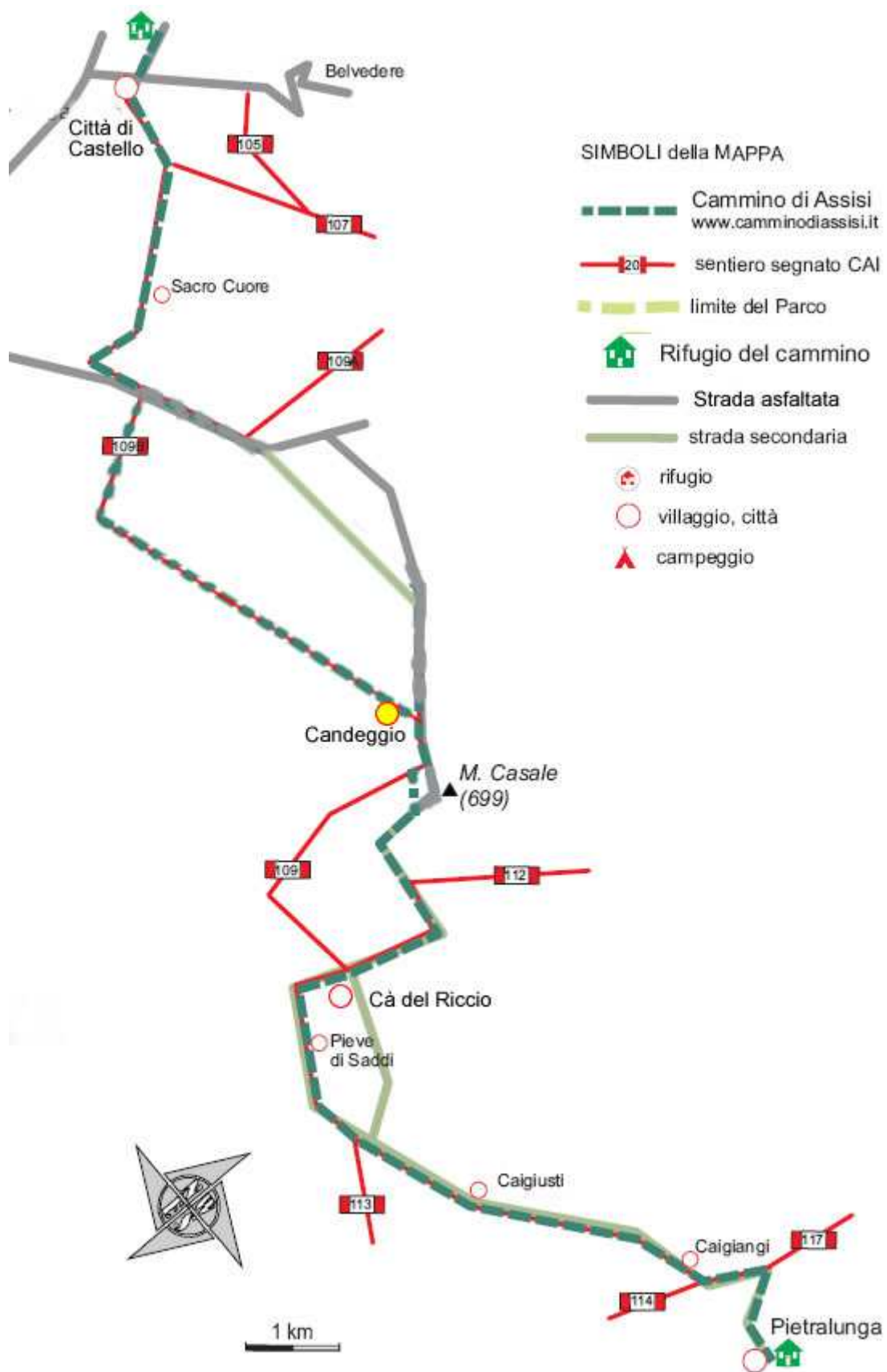
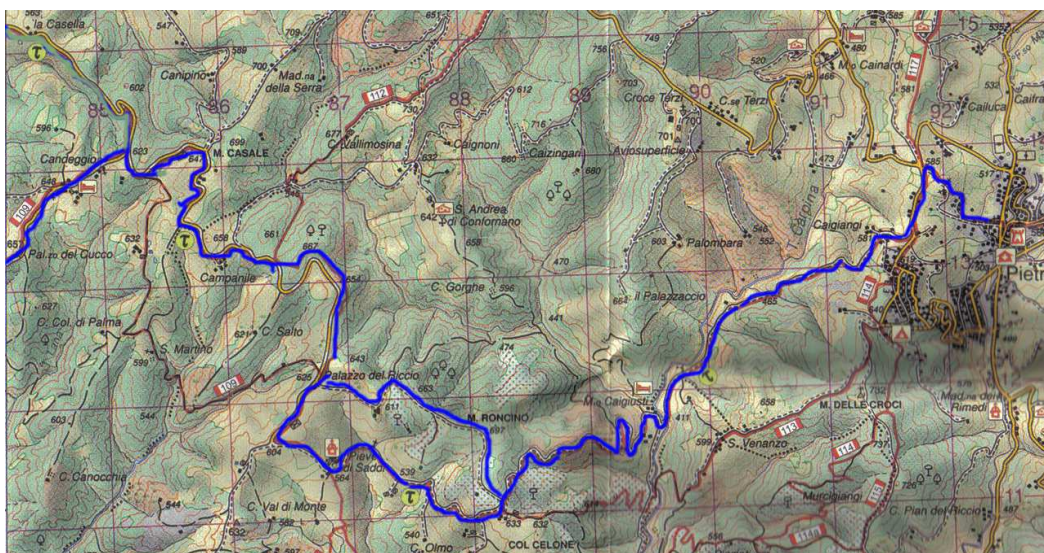
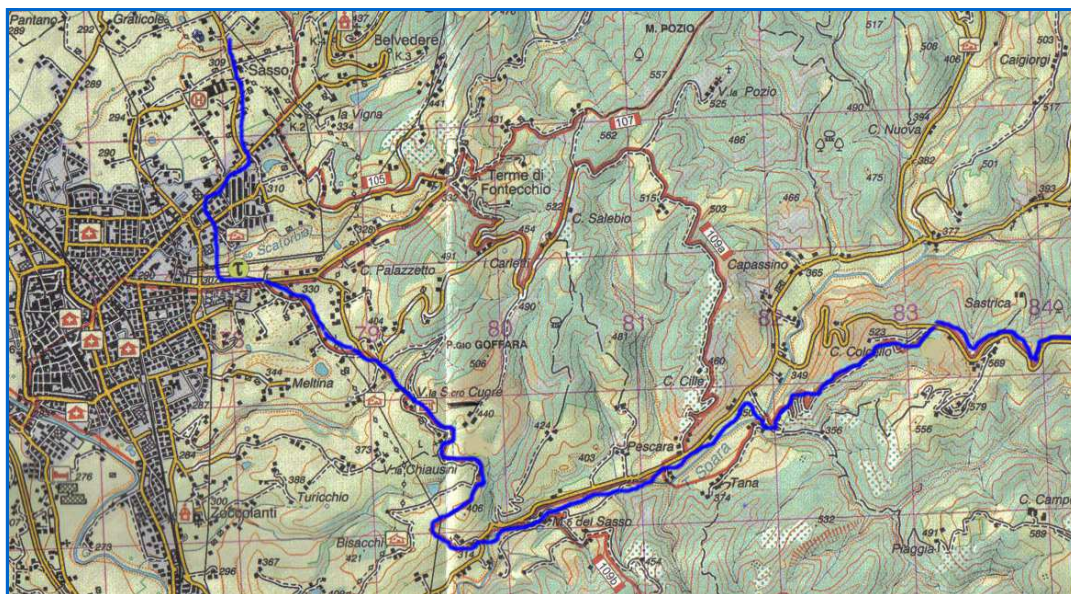


## 9° Tappa Citta di Castello-Pietralunga







On laisse le refuge et on dépasse la retonde (800 m), au croisement (200 m) on continue à droite et après 400 m on prend à gauche. On passe en face d'un groupe d'immeubles, on traverse un petit pont de bois pour arriver au cimetière. On tourne sur la gauche et après 200 m environ on arrive à la signalisation régionale du sentier franciscain. Noter que le Chemin d'Assise suit généralement cette route mais des modifications ont été faites pour adapter les étapes à la topologie d'un chemin de pèlerinage. Les modifications sont signalées avec les classiques flèches vertes. En plus sur le parcours il y a d'autres marques (Tau jaunes) qui complètent la signalisation régionale.

A partir de maintenant la description des étapes est plus succincte, on signalera seulement les **détails les plus importants en gras**.

La ruelle gravillonnée monte pendant 1.5 Km et aboutit à droite sur une route asphaltée. Après 1,5 Km on passe à travers le Sacro Cuore (altitude : 400 m) et le sentier devient chemin de terre. A 500 m on rencontre une ruine puis un petit lac et ensuite une maison habitée. Après 200 m, à la bifurcation on poursuit sur la gauche pendant 600 m jusqu'à la route asphaltée. On tourne à gauche et on suit la provinciale sur 2 Km environ pour ensuite tourner sur une ruelle en terre qui après 2.45 Km aboutit sur une route asphaltée que l'on prend à droite. Peu après la bifurcation de Candeggio on trouve **la direction pour Pigino, on prend à droite et après 300 m on prend à gauche le sentier pendant environ 350 m pour rejoindre de nouveau la route**. Maintenant on se trouve sur la vieille route pour Pieve Sadi qui amène à Pietralunga. (\*)

Après 21 Km de marche depuis le départ, on arrive à l'église de Saddi (fermée mais où on peut se réapprovisionner en eau). On reprend la même route et après environ 2h30 de marche (8 Km) on arrive à un grand croisement près de l'entrée de la ville, on tourne à droite pour marcher sur 1.2 Km. Monter les marches, tourner à gauche et après 100 m tourner à droite. 100 m plus loin, vous êtes en plein centre de Pietralunga.

Temps de parcours 8.00 - 9.00 heures

**(\* si les réserves d'eau sont insuffisantes, on peut réduire le parcours, à la hauteur de la "Cà del Riccio" en tournant sur la gauche (sur une route de terre) en direction de Cuiana, 1 Km avant Pieve Saddi. Le chemin aboutit de nouveau sur l'ancienne route qui amène à Pietralunga. On gagne 1 Km et on évite des dénivelés.**