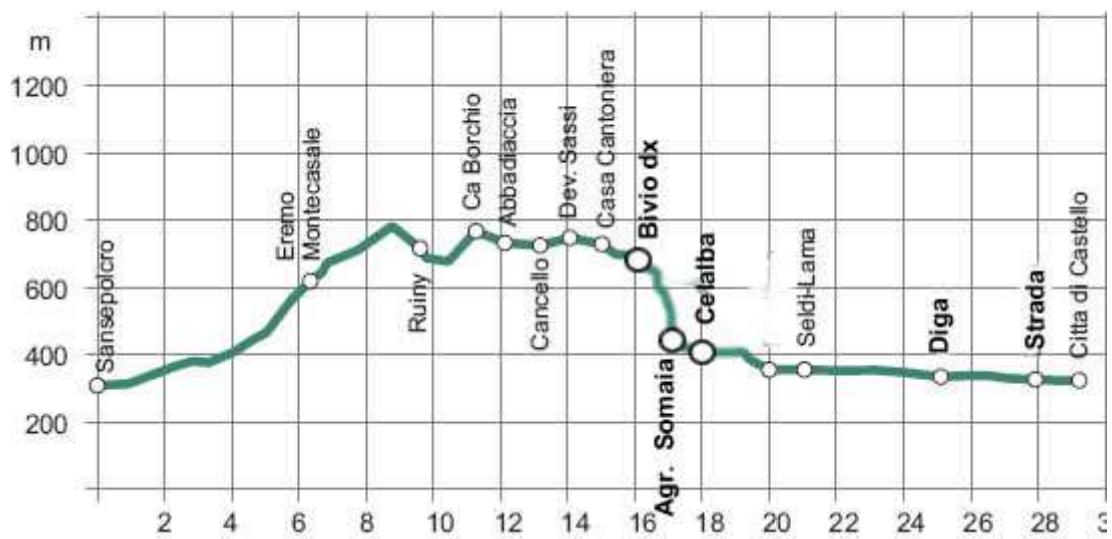
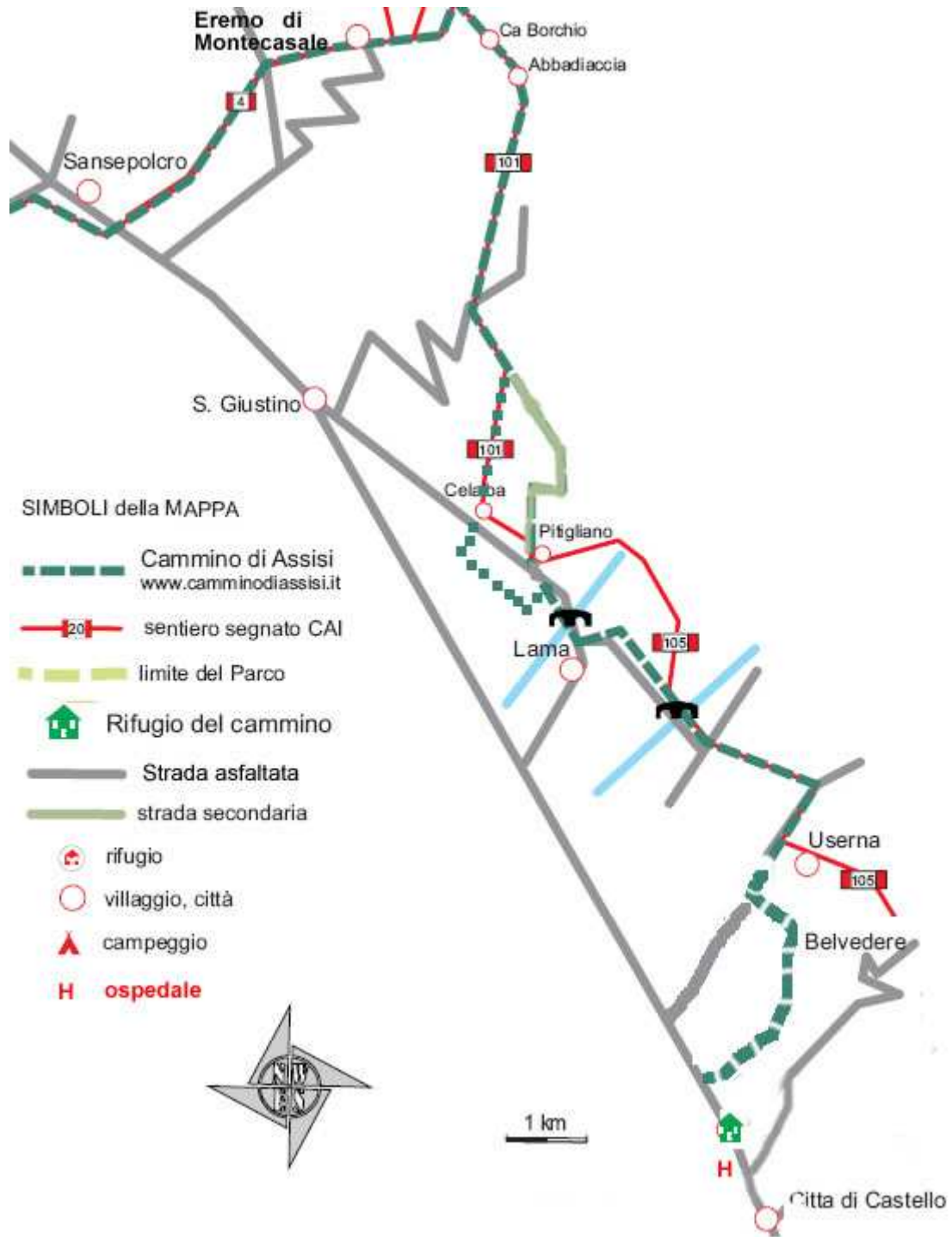
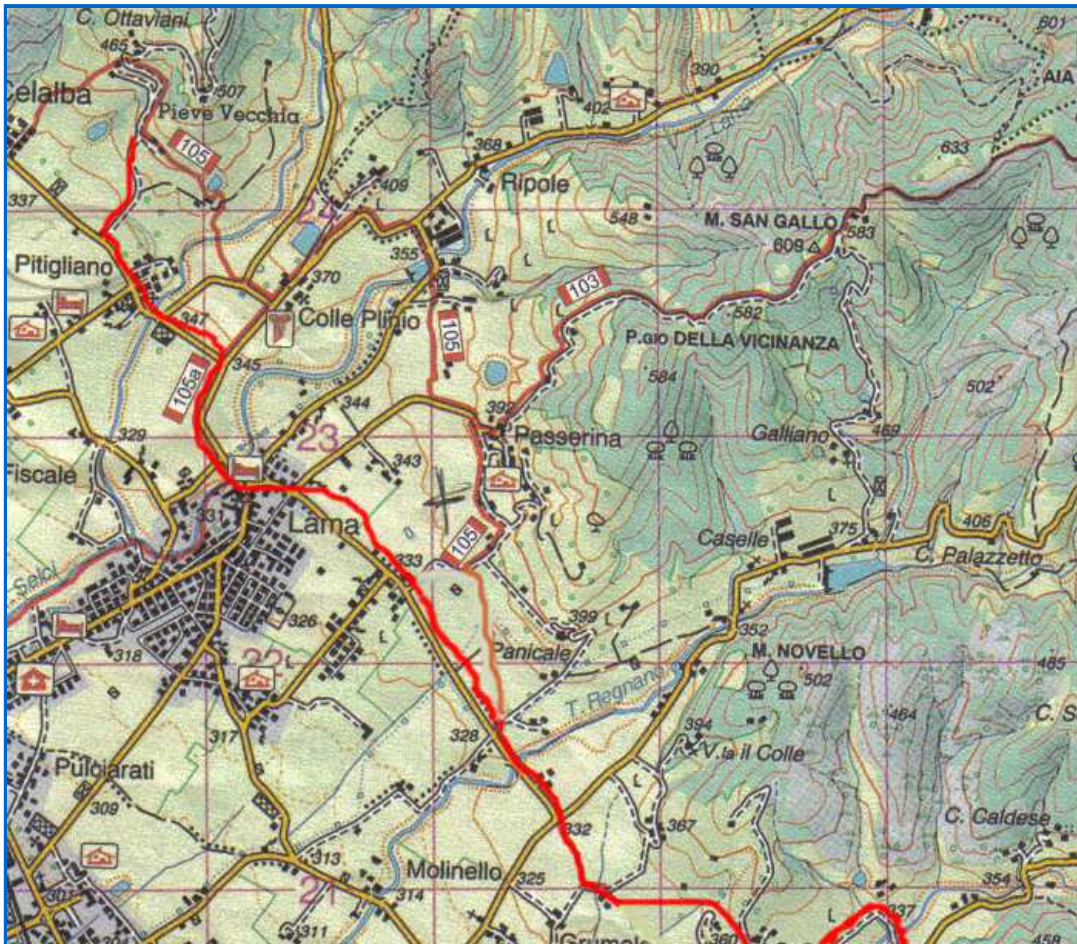
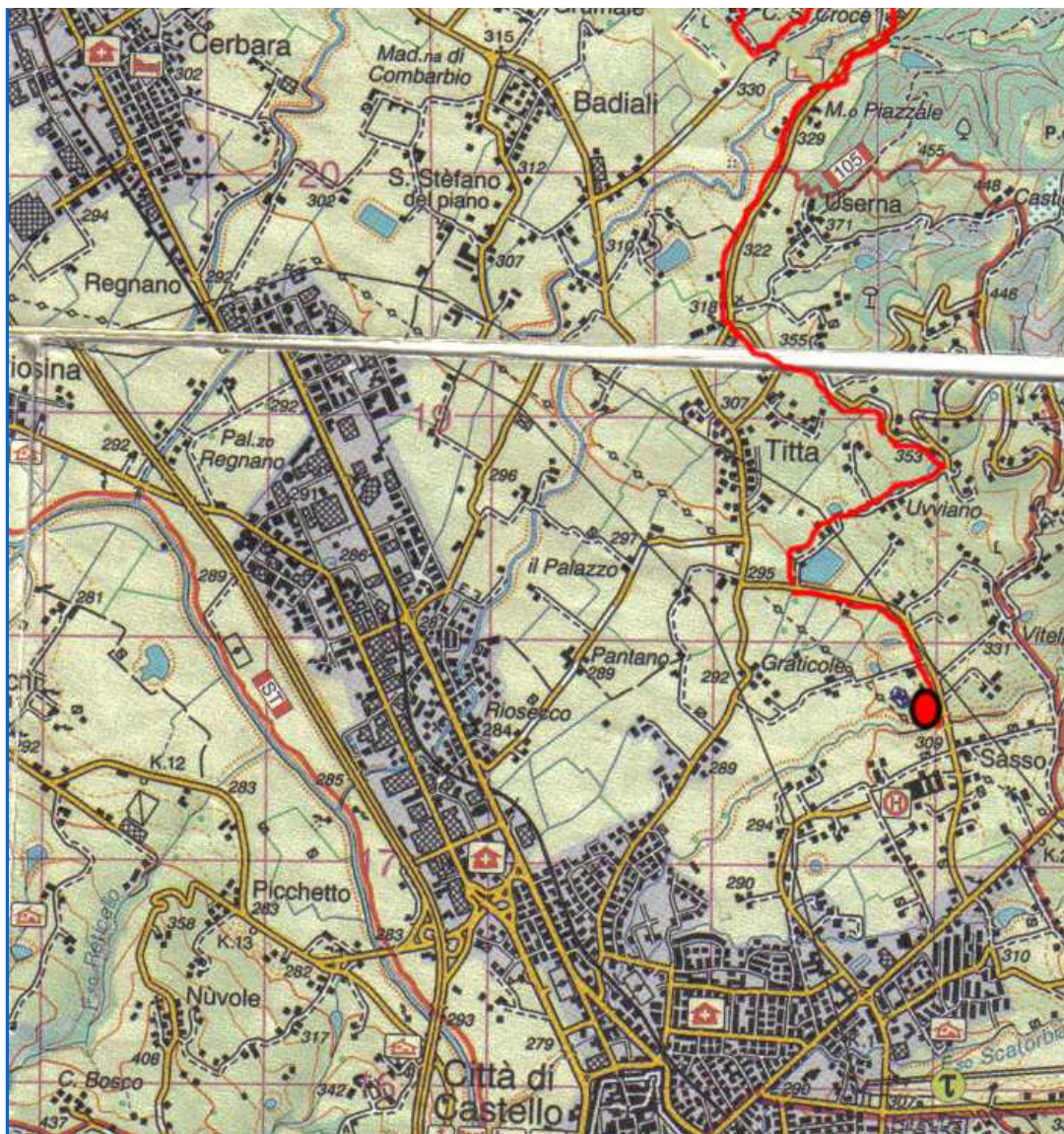


9° Tappa Sansepolcro - Città di Castello









On laisse Sansepolcro pour prendre la via Montefeltro et au croisement on tourne à gauche vers Montecasale. Après 1,6 Km, à la bifurcation on vire à gauche et, environ 700 m plus en avant on prend le sentier CAI-4. Après 950 m, tourner à droite au panneau "Agro-turismo San Martino"; et, après 2 Km, on arrive à l'ermitage de Montecasale.

Temps de parcours : 2.00 - 2.30 heures.

Après la visite de l'ermitage, on reprend le chemin sur le sentier CAI-4, on dépasse la "casa ferie franciscana"; et, après 200 mètres environ, le sentier tourne à droite. On monte pendant 3,5 Km, jusqu'à rencontrer une grille qui barre la route : on la traverse et on la referme. À cet endroit on laisse le sentier 4 (qui tourne de 360° en direction de la crête) et on poursuit sur la petite route qui peu à peu commence à descendre. Après avoir parcouru 1,4 Km, on rencontre des ruines et, un peu plus en avant, on traverse un petit gué. On peut rencontrer quelques vaches allant s'abreuver. La route monte et, à peine 300 m plus loin on rencontre "Cà Brocchi" ; tourner à droite et prendre une belle voie carrossable. Après 950 m on passe devant une autre maison abandonnée (Abbadiccia) et ici débute le sentier CAI-101 qui coïncide avec le notre pendant un moment.

Après 1 Km on passe une grille (ne pas oublier de la refermer après notre passage) et on poursuit jusqu'à atteindre, après environ 900 m et dans un virage serré, de gros rochers sur la droite. On tourne sur l'étré sentier et on poursuit sur 600 m jusqu'à arriver à une bifurcation asphaltée. On descend, en tenant la droite pendant 150 m jusqu'à la maison cantonnière (sur la gauche) que l'on dépasse pour arriver sur un sentier qui descend dans la vallée. Après environ 900 m, on rencontre une bifurcation, laisser le sentier CAI-101 partir à droite, et continuer son chemin tout droit. Après 2,3 Km, on rencontre les premières maisons,

1 Km plus loin on arrive à Pitigliano, on tourne à gauche sur une route asphaltée, on passe le pont, à la bifurcation on va à droite (500 m) et après 500 autres mètres on arrive à Selci-Lama. On continue sur route asphaltée et après environ 1Km il rencontre la signalisation du sentier CAI-105, le prendre pendant un petit moment. On parcourt encore 1,2 Km et au croisement on continue droit sur le chemin de terre (300 m) qui aboutit sur une voie de sortie. Prendre à gauche pendant 100 m puis à droite sur le sentier de terre.

Après 900 m environ on arrive sur une voie et on tourne sur la gauche. Après 500 m environ on traverse un petit pont et à la bifurcation on garde sa droite et on continue sur la route qui devient asphaltée. A un certain point, le sentier 105 tourne mais on continue sur la route asphaltée. Après environ 800 m on poursuit tout droit à la première bifurcation (vers Userna), puis on prend à gauche à la seconde vers Coppi sur petite route en légère montée. Environ 900 m plus loin on arrive au sommet et on continue en descente sur 100 m environ pour tourner à droite sur un route de terre. On continue toujours droit, le long d'un petit lac, jusqu'à atteindre une route asphaltée (1000 m). On tourne sur la gauche et après 1 Km sur la droite devant le panneau indicateur "Città di Castello".

Temps de parcours 7h30 – 8h30