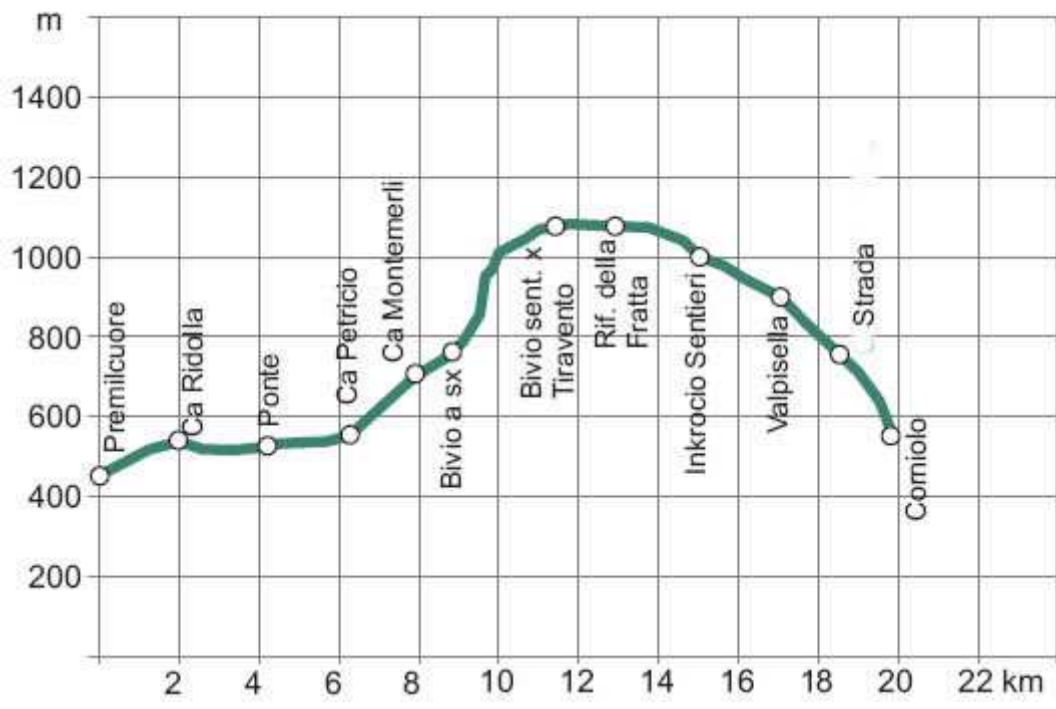
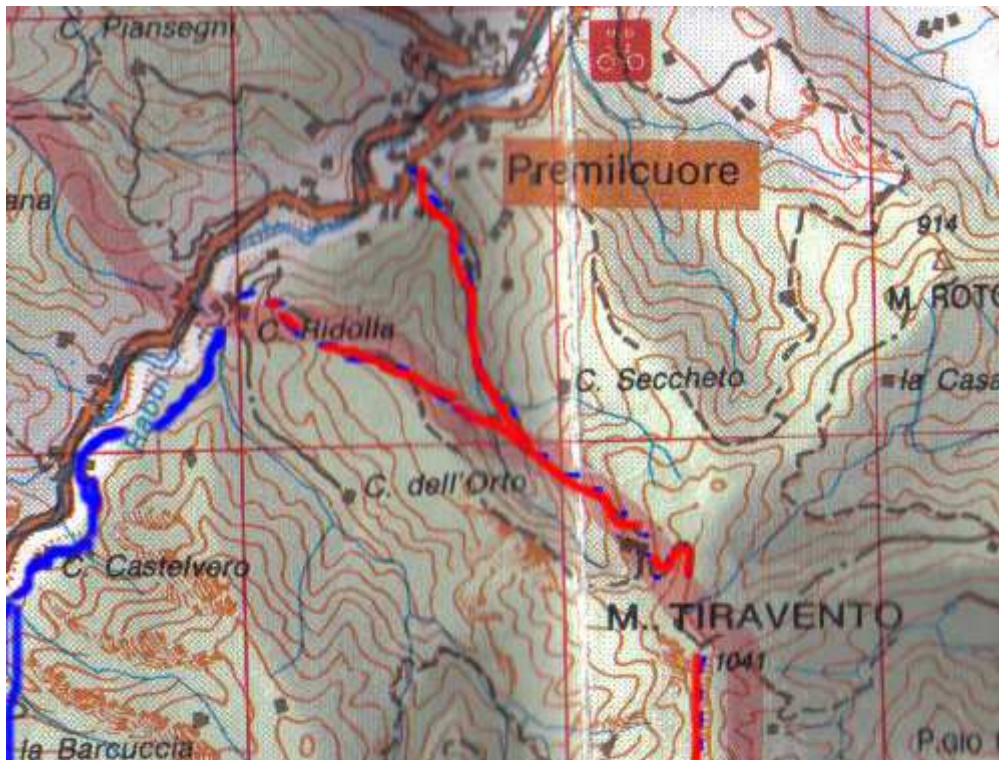
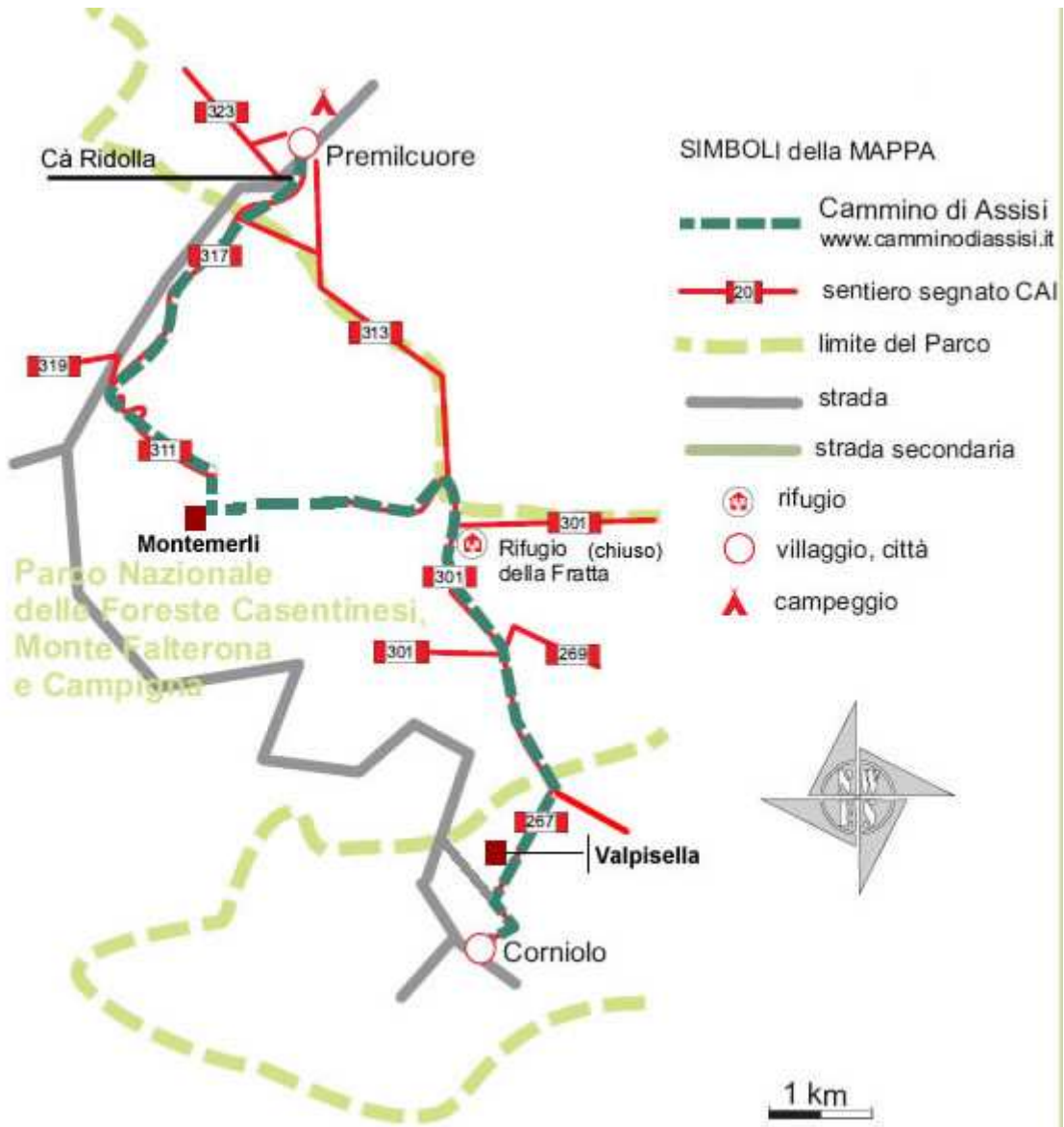


3° Tappa Premilcuore - Corniolo







La troisième étape démarre sur le sentier de montagne 317 qui débute juste avant l'agroturismo Ca'Ridolla (1 Km environ); la première partie serpente dans le fond de la vallée le long du fleuve Rabbi et, après 25 minutes, on peut admirer un beau pont en forme de dos d'âne en bon état.

Le sentier 317 se termine à 1h du départ de l'étape (Petriccio) et, après un petit pont en ciment sur le Rabbi, on prend le sentier 311 à gauche, bien marqué, où on va rencontrer quelques ruines (Petriccio, la Barcuccia, Case Nuove).

À environ 2h10 du départ, on rencontre une maison dans un assez bon état de conservation (Montemerli) ; une fontaine (fontaine Montemerli) indiquée sur la droite mais ... que l'on ne peut pas trouver. Un peu plus loin sur le sentier on passe un petit éboulement facile à franchir.

Après 2h40 le parcours continue tournant brusquement à droite sur une large route herbeuse ; il y a un panneau indiquant la direction d'où l'on vient (Montemerli-Petriccio).

Après 3h on aboutit sur une route forestière que l'on prend à gauche (direction est) ; une fontaine est indiquée (fonte Ridrosa) mais elle est située en haut d'une montée très raide et le chemin n'est pas marqué.

À un peu moins de 3h30 du départ, on laisse à gauche le sentier 313 pour Tiravento-Premilcuore et en 10-15 minutes, on rejoint la ligne de crêtes à Monte de la Fratta.

Temps de parcours Premilcuore - Monte de la Fratta : un peu plus de 3h30.

Du refuge on revient par le sentier 311 (route forestière d'où l'on vient) et au croisement avec le sentier 301 (o SA : Sentiero degli Alpini) il y a un panneau indiquant la direction pour Corniolo. On prend la route forestière (301 o SA) en

direction de sud et, après 25 minutes, on tombe sur un carrefour de sentiers : on laisse à gauche le sentier 269 (pour Poggio Fabbriera, Sasso, Berleta) et on abandonne sur la droite le 301 (SA ou Sentier des Alpini) ; on se dirige vers le sud en prenant le sentier 267 qui, pendant environ 5 minutes, est encore sur route forestière.

A 30 minutes du refuge, on abandonne ce sentier pour prendre sur la droite le sentier 267 reconnaissable à la marque blanche rouge sur un rocher. (**Attention à ne pas se perdre**).

A 50 minutes du refuge, on rejoint le bâtiment de Valpisella. On tourne rapidement à droite après la maison dans un pré et, après une heure environ de Fratta, on atteint une source d'eau très fraîche (table avec banc). On poursuit facilement sur le sentier jusqu'à rejoindre une route carrossable en terre (à droite constructions HLM démolies), on tourne à gauche sur la route qui devient ensuite

asphaltée et, après environ 2 heures du refuge de Fratta, on arrive à Corniolo. Pour l'accueil se diriger au fond du village vers l'église, Don Pino vous indiquera où se trouve le refuge pour la nuit.

Temps de parcours de Premilcuore à Corniolo : 5.30 - 6.15 heures