




































































































































































































































































































































































































































































































































































Localidad / Lugar	Parcial (Km)	Total (Km)	Servicios	Comentarios
Irún	0.0	0.0		Tomamos como punto de partida el albergue, donde encontraremos las flechas amarillas
Santiagotxo	3.0	3.0		
Santuario de Guadalupe	1.7	4.7		Hay una fuente
Pasai Donibane	12.0	16.7		Atravesamos la ría en barca, por unos 70 centimos (Agosto-2013)
San Sebastián	8.1	24.8		No es fácil seguir las flechas. Hay que caminar hasta el final de la playa de La Concha, donde podemos ver flechas que nos llevan al albergue (a unos 2,5 Km desde el Ayuntamiento). Solo abre en verano pero hay un albergue juvenil.
Igeldo	8.8	33.6		
Orio	8.0	41.6		
Camping	3.4	45.0		
Zarautz	2.9	47.9		
Getaria	4.1	52.0		Es muy recomendable ir hasta Getaría por el paseo marítimo.
Askizu	2.0	54.0		
Zumaia	3.1	57.1		
Elorriaga	3.8	60.9		
Itziar	5.5	66.4		
Deba	5.4	71.8		
Ermita del Calvario	4.4	76.2		Mucho ojo en el tramo desde Deba, porque hay tramos en el que las flechas están borradas.
Olatz	3.9	80.1		
Markina-Xemein	16.0	96.1		
Iruzubieta	3.8	99.9		
Bolibar	2.4	102.3		
Monasterio de Zenarruza	1.3	103.6		
Munitibar	4.2	107.8		
Aldaka	1.3	109.1		
Berriondo	3.2	112.3		
Elexalde (Mendata)	2.9	115.2		
Marmiz	1.2	116.4		
Gernika-Lumo	4.7	121.1		
Albergue Eskerika	10.3	131.4		
Goikolexea	6.8	138.2		
Larrabezua	1.4	139.6		
Lezama	3.4	143.0		
Zamudio	3.0	146.0		
Bilbao (Catedral)	8.2	154.2		Variante por la Ría: Se puede ir a Portugalete por el margen derecha de la ría. Son unos 12 Km. Una vez en Portugalete se cruza la ría por el puente colgante (0,35 euros)
Albergue (Bilbao)	4.4	158.6		En los alrededores del albergue hay alguna pequeña tienda, pero en verano pueden cerrar pronto.
Barakaldo	6.6	165.2		Desde Bilbao hasta Portugalete es todo asfalto
Sestao	6.8	172.0		
Portugalete	2.0	174.0		
Gallarta	5.5	179.5		
La Arena	5.6	185.1		El tramo desde Portugalete transcurre por un carril asfaltado para bicis y peatones
Pobeña	1.1	186.2		
Ontón	6.1	192.3		Variante por Otañes: Los dos caminos están señalizados. El camino oficial evita la N-634, pero no el asfalto y son unos 7 Km más. El recorrido es Ontón-Baldezama-Otañes-Santullán-Samano-Castro Urdiales. Total 16 Km.
Mioño	4.8	197.1		Hasta Mioño por la N-634. Con la existencia de la autovía A8, la N-634 tiene poco tráfico. Desde Mioño a Castro Urdiales se realiza por una bonita senda costera.
Castro Urdiales	3.8	200.9		El albergue está a la salida de la población, junto a la plaza de toros
Allendelagua	3.4	204.3		
Cérdigo	2.2	206.5		
Islares	3.2	209.7		
El Pontarrón de Guriezo	4.3	214.0		Variante por La Magdalena: Bajo un viaducto está la bifurcación. Se toma un camino a la izquierda que deja la carretera. Evita la N-634, pero se hacen unos 6,5 Km más.


Liendo	12.6	226.6	   	Variante costera hasta Laredo. Siguiendo por la nacional, y antes de salir de Liendo, tomamos el camino hacia la Playa de San Julián. Pasado un parking frente a la playa encontramos flechas que nos llevan al centro de Laredo por una bonita senda costera.
Laredo	4.6	231.2	    	Excepto en Invierno, se puede coger una barca para llegar a Santoña (2 euros). Se embarca en El Puntal, recorriendo toda la playa, a unos 5 Km del centro de Laredo. En Invierno es inevitable rodear la ría. Hay dos alternativas: 1) enlazar en Santoña, total 14 Km, Laredo - Colindres (albergue) - Treto - Cicero - Santoña. 2) enlazar en San Miguel de Meruelo, total 21 Km, Laredo - Colindres (albergue) - Treto - Cicero - Gama (albergue) - Escalante - San Miguel de Meruelo.
Santoña	5.0	236.2	    	En caso de perder las señales, hay que tomar dirección a la prisión de El Dueso y playa de Berria
Noja	9.1	245.3	    	El albergue turístico está a 1,5 Km antes del pueblo.
Castillo	4.4	249.7		
San Miguel de Meruelo	2.5	252.2	  	
Bareyo	2.8	255.0	 	
Güemes	5.9	260.9	  	
Linderrío	3.3	264.2		
Galizano	1.1	265.3	  	Existe la posibilidad de ir a Somo por la carretera, ahorrando unos 3,7 Km. Aquí, sin embargo, se recomienda ir a Somo por la bonita senda costera.
Mirador Playa de Langre	3.0	268.3		
Somo (embarcadero)	8.3	276.6	  	El barco sale cada 15 minutos y cuesta unos 2,60 euros. Hace parada en Pedreña antes de ir a Santander, recorriendo unos 5 Km.
Santander	0.5	277.1	    	
Peñacastillo	5.0	282.1	  	
Santa Cruz de Bezana	3.7	285.8	  	
Boo de Piélagos	4.7	290.5	 	Es posible ahorrar 8 Km cruzando el puente del ferrocarril sobre el río Pas y llegando a Mogro. Esto no está permitido, pero si se decide hacerlo, se debe hacer con mucha precaución y sentido común. Otra opción sería coger el tren en Boo y bajarse en Mogro.
Puente de Arce	4.2	294.7	 	Por el camino oficial
Mogro	5.3	300.0	 	
Cudón	4.6	304.6		
Requejada	4.4	309.0	   	En Polanco (a un 1 Km fuera del recorrido) hay otro albergue.
Barreda	2.0	311.0	 	
Queveda	4.8	315.8		El albergue está retirado a unos 800 metros del camino.
Campliengo	1.8	317.6		
Santillana del Mar	1.1	318.7	    	
El Arroyo	2.7	321.4		
Oreña	1.2	322.6	   	
Caborredondo	2.3	324.9	 	
Cigüenza	3.0	327.9		
Cóbreces	2.8	330.7	    	
La Iglesia	5.8	336.5	   	
Pando	1.0	337.5		
Concha	1.0	338.5		
Comillas	2.4	340.9	    	
El Tejo	5.5	346.4	 	
La Revilla	2.4	348.8	  	
San Vicente de la Barquera	4.4	353.2	    	
La Acebosa	2.6	355.8	  	
Serdio	5.6	361.4	 	
Pesué	4.6	366.0	   	
Unquera	2.9	368.9	   	Última localidad de Cantabria. Tras cruzar el río Deba entramos en Asturias.
Colombres	1.8	370.7	   	
La Franca	3.1	373.8	   	
Buelna	4.2	378.0	   	
Pendueles	1.8	379.8	  	Desde Pendueles se sigue la bonita senda costera hasta Andrín. Aunque es algo más largo, se evita la carretera N-634 (camino oficial). Se debe seguir las señales del GR E-9, marcas blancas y rojas. Se pasará por Playa de Vidiago, los Bufones de Arenillas y el Mirador del río Purón.
Andrín	8.9	388.7		
Cue	2.6	391.3	 	
Llanes	2.8	394.1	    	


Poo	2.2	396.3	                          	
Celorio	2.4	398.7	                          	
Barro	2.0	400.7	                          	
Niembro	1.6	402.3		
Naves	4.3	406.6	                          	
Villahormes	1.0	407.6	                          	
Nueva	3.1	410.7	                          	
Piñeres de Pría	2.1	412.8	                          	
Cuerres	4.6	417.4	                          	
Ribadesella	6.9	424.3	                          	Hay un albergue juvenil
San Pedro	3.7	428.0		
San Esteban de Leces	1.2	429.2		
La Vega	2.1	431.3	                          	
Berbes	2.5	433.8	                          	
La Espasa	5.4	439.2	                          	
La Isla	1.8	441.0	                          	
Colunga	3.6	444.6	                          	
Pernús	5.0	449.6		
La Llera	1.8	451.4		
Priesca	1.6	453.0		
Sebrayo	3.3	456.3		Normalmente pasa una furgoneta de venta ambulante en que se puede comprar algo para comer.
Villaviciosa	6.1	462.4	                          	
La Parra	2.1	464.5		
Casquita	1.1	465.6		VARIANTE para ir a Oviedo para enlazar con el camino Primitivo: En Casquita se encuentra señalizada la bifurcación para ir a Oviedo o seguir por el camino de la Costa. Hasta Oviedo son unos 39 Km en total y a unos 12.5 Km existe un albergue en La Vega de Sariego. Se pasa por varias poblaciones que tienen bares y/o tiendas de alimentación.
Niévaras	5.6	471.2		Sigue a Gijón
Alto de la Cruz	3.0	474.2		


Villapeare	5.7	610.3		
Piñera	1.7	612.0		
Villaoril	1.5	613.5		
La Colorada	2.3	615.8		
Navia	1.2	617.0		
Jarrio	2.8	619.8		
Cartavio	3.5	623.3		
Arboces	2.4	625.7		
La Caridad	1.4	627.1		Solo abre el albergue si el de La Caridad se llena. Albergue reabierto en Mayo de 2013. Si se llena se habilita el albergue en Arboces, a 1,5 Km antes de La Caridad.
El Franco	4.9	632.0		
Porcía	0.9	632.9		En Porcía es posible coger la variante costera por Tapia de Casariego. Muy bonita ruta junto a acantilados, hasta Ribadeo con una longitud total de unos 8 km y pasando por Tapia de Casariego (a 5,5 Km), que cuenta con albergue y todos los servicios.
Brul	5.7	638.6		
Tol	1.5	640.1		En Tol es posible tomar la Variante por Vegadeo y Trabada. Esta es la ruta antigua para salvar la ría del Eo. Desde Tol se dirige a Vegadeo (11 Km), pasa por Santiago de Abres (6 Km), Trabada (11 Km, posibilidad de dormir en polideportivo) y vuelve a enlazar con el camino en Vilanova de Lourenzá (11 Km).
Barres	4.2	644.3		
Figueras	2.0	646.3		Se cruza a Ribadeo por el paso peatonal del Puento de Los Santos.
Ribadeo	2.3	648.6		Ribadeo es la primera población de Galicia. Ojo! Las conchas de los mejones cambian de orientación respecto a las de Asturias. Ahora el sentido lo marca la parte abierta de la concha. Ante la duda, mejor seguir las flechas.
	6.0	654.6		
Vilela	0.9	655.5		
A Ponte de Arande	4.7	660.2		
Villamartín Pequeño	5.6	665.8		
Villamartín Grande	2.4	668.2		
Gondán	3.1	671.3		
San Xusto	2.7	674.0		
Lourenzá	4.8	678.8		
Arroxo	2.5	681.3		
Mondoñedo	5.8	687.1		
Lousada	8.4	695.5		
Gontán	10.5	706.0		
Abadín	0.6	706.6		
Martiñán	8.5	715.1		
Goiriz	7.8	722.9		
Vilalba	5.9	728.8		El albergue está 1,5 km antes, en la entrada del Polígono
San Xoan de Alba	9.0	737.8		
Pedrouzos	1.7	739.5		
Pigara	6.3	745.8		
Ferreira	2.4	748.2		
Baamonde	2.0	750.2		
San Breixo de Parga	6.3	756.5		
Santa Leocadia	1.9	758.4		
Seixón	4.0	762.4		
Miraz	3.1	765.5		
A Cabana	11.0	776.5		
A Marcela	1.5	778.0		
Corteporcós	1.4	779.4		
O Marco das Pias	1.6	781.0		
O Mesón	3.2	784.2		
Sobrado dos Monxes	5.8	790.0		
Castro	3.8	793.8		
Madelos	2.1	795.9		
Corredoiras	2.6	798.5		
Boimil	1.2	799.7		
Boimorto	1.8	801.5		Existe la posibilidad de coger la variante por Santa Irene, para unirse al camino Francés más adelante. Son unos 23 Km en total, pero en todo el trayecto solo hay un bar en O Castro.
Sendelle	3.5	805.0		
Arzúa	6.8	811.8		Se une al Camino Francés


Significado de los símbolos:


 = Albergue o Refugio, público o privado

 = Tienda comestibles / Supermercado

 = Bar / Bebidas

 = Pensión / Hostal / Hotel / Casa Rural

 = Lugar de interés / Conjunto monumental

 = Restaurante / Comidas