


























































































































































































































Localidad / Lugar	Parcial (Km)	Total (Km)	Servicios	Comentarios
Saint Jean Pied de Port	0.0	0.0		
Honto	5.0	5.0		
Albergue Orisson	2.6	7.6		
Virgen de Biakorri	3.9	11.5		
Fuente de Roldán	4.9	16.4		
Collado	3.9	20.3		En la bifurcación hay que coger el camino de la derecha, para evitar una muy fuerte pendiente
Capilla San Salvador	3.5	23.8		
Roncesvalles	1.6	25.4		
Burquete	3.0	28.4		
Espinal	3.6	32.0		
Viscarret	4.9	36.9		
Linzoáin	1.9	38.8		
Erro	4.5	43.3		
Zubiri	3.9	47.2		
Ilarratz	3.1	50.3		
Ezkirotz	0.8	51.1		
Larrasoaña	1.8	52.9		
Aquerreta	0.7	53.6		
Zuriain	3.3	56.9		
Írotz	2.0	58.9		
Arleta	2.6	61.5		
Arre	2.2	63.7		
Villava	0.4	64.1		
Burlada	1.2	65.3		
Pamplona	3.3	68.6		
Zizur Menor	4.8	73.4		
Zariquiegui	6.2	79.6		
Alto del Perdón	2.4	82.0		
Uterga	3.5	85.5		
Muruzábal	2.8	88.3		
Obanos	1.8	90.1		
Puente la Reina	2.4	92.5		
Mañeru	5.3	97.8		
Cirauqui	2.8	100.6		
Lorca	5.6	106.2		
Villatuerta	4.7	110.9		
Estella	4.0	114.9		
Ayegui	2.1	117.0		
Monasterio de Irache	0.9	117.9		Antes del Monasterio se encuentra la famosa fuente de vino
Ázqueta	4.7	122.6		
Villamayor de Monjardín	1.9	124.5		
Los Arcos	12.4	136.9		
Sansol	6.9	143.8		
Torres del Río	0.9	144.7		
Viana	10.7	155.4		
Logroño	9.6	165.0		
Navarrete	12.9	177.9		
Ventosa	6.7	184.6		Podemos saltarnos este pueblo, ahorrando 1 Km aprox.
Nájera	10.1	194.7		
Azofra	5.8	200.5		
Ciriñuela	8.7	209.2		
Cirueña	0.9	210.1		
Santo Domingo de la Calzada	5.8	215.9		
Grañón	7.0	222.9		
Redecilla del Camino	4.0	226.9		
Castildelgado	1.8	228.7		
Viloria de Rioja	2.1	230.8		
Villamayor del Río	3.3	234.1		
Belorado	4.9	239.0		
Tosantos	4.8	243.8		

Villambistia	1.9	245.7		
Espinosa del Camino	1.7	247.4		
Villafranca de Montes de Oca	3.6	251.0		
Alto de la Pedraja	3.8	254.8		
San Juan de Ortega	8.5	263.3		
Agés	3.8	267.1		
Atapuerca	2.5	269.6		
Alto (Cruz)	2.3	271.9		
Cardañuela-Riopico	3.9	275.8		
Orbaneja-Riopico	2.0	277.8		
Villafria	3.2	281.0		
Burgos	8.3	289.3		
Tardajos	10.1	299.4		
Rabé de las Calzadas	2.1	301.5		
Hornillos del Camino	7.9	309.4		
Arroyo San Bol	5.8	315.2		El refugio se ve a unos 200 m a la derecha del camino
Hontanas	5.0	320.2		
Convento de San Antón	5.8	326.0		
Castrojeriz	4.0	330.0		
Colina de Mostelares	3.4	333.4		
Ermita de San Nicolás	6.0	339.4		
Itero de la Vega	1.8	341.2		
Boadilla del Camino	8.2	349.4		
Frómista	5.8	355.2		
Población de Campos	3.5	358.7		
Revenge de Campos	3.7	362.4		
Villarmentero de Campos	2.2	364.6		
Villalcázar de Sirga	4.2	368.8		
Carrión de los Condes	5.7	374.5		
Calzadilla de la Cueva	17.2	391.7		
Lédigos	6.2	397.9		
Terradillos de los Templarios	3.1	401.0		El albergue da comidas y tiene una pequeña tienda
Moratinos	3.3	404.3		
San Nicolás del Real Camino	2.7	407.0		
Sahagún	6.9	413.9		
Calzada del Coto	4.9	418.8		
Bercianos del Real Camino	5.6	424.4		
El Burgo Ranero	7.4	431.8		
Reliegos	12.8	444.6		
Mansilla de las Mulas	6.2	450.8		
Villamoros de Mansilla	4.5	455.3		
Puente de Villarente	1.6	456.9		
Archahueja	4.5	461.4		
Valdelafuente	1.9	463.3		
Puente de Castro	3.2	466.5		
León	3.0	469.5		
Trobajo del Camino	4.0	473.5		
La Virgen del Camino	3.3	476.8		Al salir, se encuentra una bifurcación del camino. A la derecha sigue el camino tradicional. A la izquierda se inicia una variante más larga y que se une de nuevo en Puente de Órbigo
Valverde de la Virgen	4.4	481.2		
San Miguel del Camino	1.5	482.7		
Villadangos del Páramo	7.3	490.0		
San Martín del Camino	4.7	494.7		
Puente de Órbigo	6.9	501.6		
Hospital de Órbigo	0.6	502.2		
Villares de Órbigo	2.3	504.5		
Santibáñez de Valdeiglesias	2.6	507.1		
San Justo de la Vega	8.0	515.1		
Astorga	3.5	518.6		
Murias de Rechivaldo	4.8	523.4		
Santa Catalina de Somoza	4.6	528.0		
El Ganso	4.2	532.2		
Rabanal del Camino	7.0	539.2		
Foncebadón	5.6	544.8		
Cruz de Ferro	2.0	546.8		La mitica Cruz de Ferro
Manjarín	2.3	549.1		
Alto de Cereales	3.1	552.2		


El Acebo	3.9	556.1	     
Riego de Ambrós	3.5	559.6	     
Molinaseca	4.6	564.2	      
Campo	4.2	568.4	    
Ponferrada	3.7	572.1	     
Compostilla	2.8	574.9	
Columbrianos	2.1	577.0	  
Fuentes Nuevas	2.6	579.6	   
Camponaraya	2.2	581.8	    
Cacabelos	5.8	587.6	      
Villafranca del Bierzo	8.1	595.7	      
Pereje	5.4	601.1	   
Trabadelo	4.5	605.6	    
La Portela de Valcarce	3.9	609.5	    
Ambasmestas	1.2	610.7	    
Vega de Valcarce	1.7	612.4	    
Ruitelán	2.2	614.6	  
Las Herrerías	1.3	615.9	   
Hospital	0.9	616.8	
La Faba	2.7	619.5	 
Laguna de Castilla	2.5	622.0	
O Cebreiro	2.4	624.4	     
Liñares	3.2	627.6	   
Hospital de la Condesa	2.5	630.1	  
Padornelo	2.4	632.5	
Alto do Poio	0.5	633.0	  
Fonfría	3.4	636.4	  
Viduedo	2.5	638.9	 
Filloval	3.0	641.9	
Pasantés	1.6	643.5	
Ramil	1.5	645.0	
Triacastela	0.6	645.6	    
A Balsa	2.3	647.9	
San Xil	1.3	649.2	
Fontearcuda	0.7	649.9	
Montán	1.7	651.6	
Furela	3.7	655.3	
Pintín	1.2	656.5	    
Calvor	1.5	658.0	
Aguiada	0.7	658.7	
San Mamed do Camiño	1.2	659.9	
Sarria	3.2	663.1	     
Vilei	3.5	666.6	
Barbadelo	0.7	667.3	   
Rente	1.0	668.3	
Mercado da Serra	0.9	669.2	
Leiman	2.2	671.4	 
Peruscallo	1.1	672.5	
Cortiñas	0.8	673.3	
Lavandeira	0.3	673.6	
Brea	1.2	674.8	
Morgade	0.6	675.4	
Ferreiros	1.4	676.8	 
Mirallos	0.6	677.4	
Peña	0.7	678.1	
Couto	0.8	678.9	
Moimentos	1.6	680.5	
Moutrás	0.8	681.3	
Parrocha	1.5	682.8	
Vilachá	1.1	683.9	
Portomarín	2.7	686.6	     
Toxibo	4.8	691.4	
Gonzar	3.3	694.7	  
Castromaior	1.3	696.0	 
Hospital de la Cruz	2.6	698.6	   
Ventas de Narón	1.2	699.8	  
Ligonde	3.3	703.1	  
Airexe	1.0	704.1	   


Ojo con las señales a la salida de Portomarín


Portos	2.1	706.2	
Lestedo	0.8	707.0	
Os Valos	0.8	707.8	
A Brea	1.0	708.8	
Rosario	1.3	710.1	
Palas de Rei	1.5	711.6	    
Carballal	1.5	713.1	
San Xulian	1.9	715.0	
Ponte Campaña	1.1	716.1	
Casanova	1.2	717.3	
Campanilla	2.1	719.4	
Coto	0.7	720.1	
Leboreiro	0.6	720.7	
Furelos	4.0	724.7	   
Melide	1.4	726.1	   
Raído	3.3	729.4	
A Peroxa	2.3	731.7	
Boente	0.4	732.1	 
A Fraga Alta	2.2	734.3	
Castañeda	0.6	734.9	   
Ribadiso da Baixo	2.4	737.3	  
Ribadiso da Riba	0.2	737.5	
Ribadiso da Carretera	0.6	738.1	
Arzúa	2.3	740.4	   
Preguntoño	2.2	742.6	
A Peroxa	1.1	743.7	
Pereiriña	1.7	745.4	
Calzada	0.8	746.2	
Calle	1.8	748.0	
Boavista	1.6	749.6	
O Castro	1.4	751.0	
Salceda	0.4	751.4	  
Brea	2.4	753.8	
Empalme	1.7	755.5	
Santa Irene	1.3	756.8	  
Rúa	1.3	758.1	 
O Pedrouzo	0.7	758.8	   
San Antón	1.6	760.4	
Amenal	2.0	762.4	
Cimadevila	0.5	762.9	
San Paio	3.7	766.6	
Lavacolla	2.1	768.7	   
Vilamaior	1.3	770.0	
San Marcos	3.6	773.6	  
Monte del Gozo	0.9	774.5	   
Santiago de Compostela	4.4	778.9	    


Podemos seguir el camino sin desviarnos a esta población que está a unos 400m


Significado de los símbolos:


 = Albergue o Refugio, público o privado

 = Tienda comestibles / Supermercado

 = Bar / Bebidas

 = Pensión / Hostal / Hotel / Casa Rural

 = Lugar de interés / Conjunto monumental

 = Restaurante / Comidas